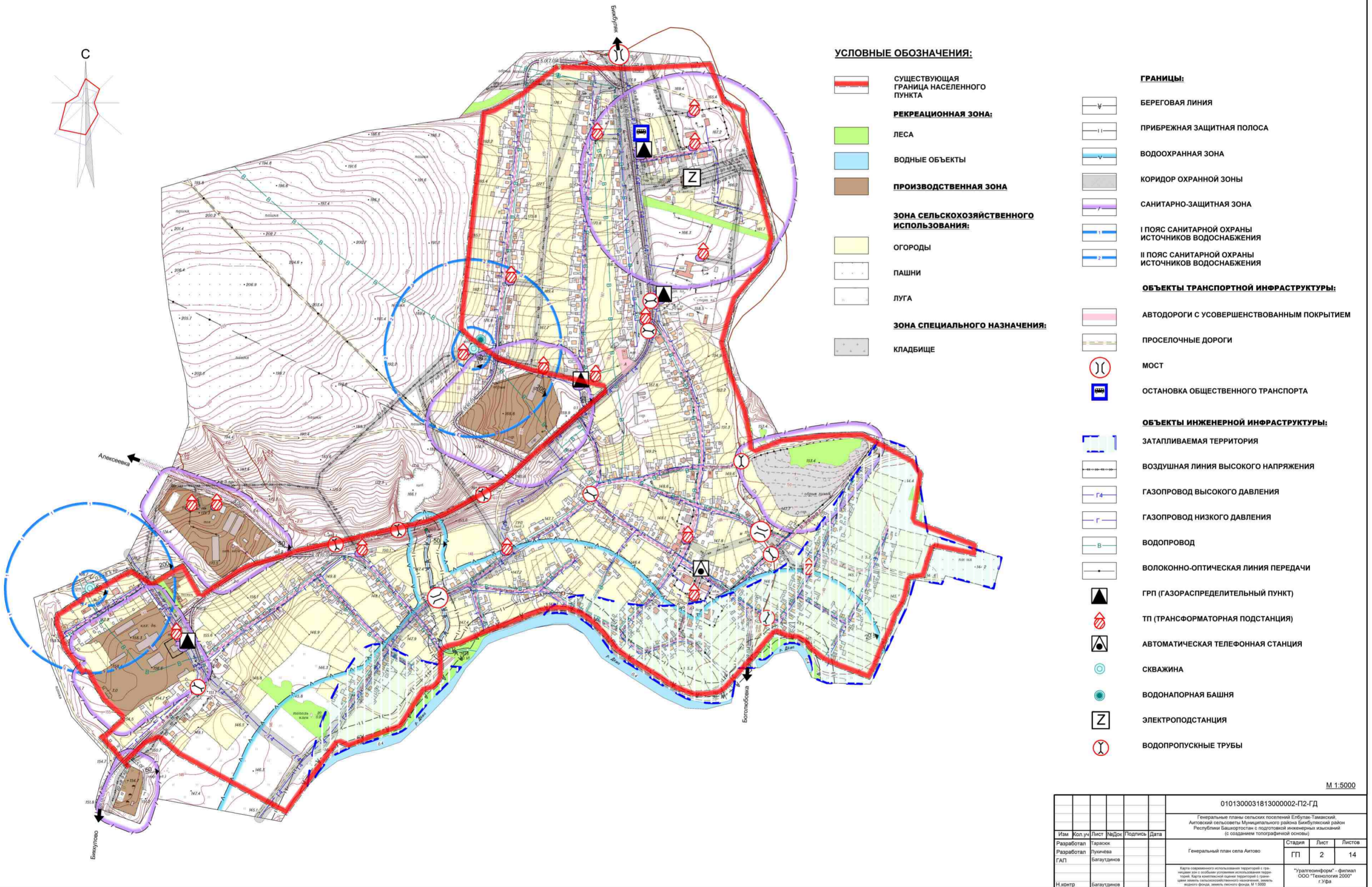


КАРТА СОВРЕМЕННОГО ИСПОЛЬЗОВАНИЯ ТЕРРИТОРИЙ С ГРАНИЦАМИ ЗОН С ОСОБЫМИ УСЛОВИЯМИ ИСПОЛЬЗОВАНИЯ ТЕРРИТОРИЙ. КАРТА КОМПЛЕКСНОЙ ОЦЕНКИ ТЕРРИТОРИЙ С ГРАНИЦАМИ ЗЕМЕЛЬ СЕЛЬСКОХОЗЯЙСТВЕННОГО НАЗНАЧЕНИЯ, ЗЕМЕЛЬ ВОДНОГО ФОНДА, ЗЕМЕЛЬ ЛЕСНОГО ФОНДА. М 1:5000



ГЕНЕРАЛЬНЫЙ ПЛАН СЕЛЬСКИХ ПОСЕЛЕНИЙ ЕЛБУЛАК-ТАМАКСКИЙ, АИТОВСКИЙ СЕЛЬСОВЕТ МУНИЦИПАЛЬНОГО РАЙОНА БИЖУЛЯКСКИЙ РАЙОН РЕСПУБЛИКИ БАШКОРТОСТАН С ПОДГОТОВКОЙ ИНЖЕНЕРНЫХ ИЗЫСКАНИЙ (С СОЗДАНИЕМ ТОПОГРАФИЧЕСКОЙ ОСНОВЫ)

Карта-схема населенных пунктов Аитовского сельсовета в системе расселения. М 1:25000

УСЛОВНЫЕ ОБОЗНАЧЕНИЯ:

- ГРАНИЦЫ:**
- Граница района
 - Граница сельского совета
 - Граница населенного пункта
 - Проектируемая граница населенного пункта

- НАСЕЛЕННЫЕ ПУНКТЫ:**
- Аитово - Центр сельского поселения
 - Алексеявка - Населенный пункт
- ТЕРРИТОРИИ:**
- Селитенные территории
 - Промышленные, коммунально-складские
 - Территории расширения населенных пунктов
 - Водные объекты
 - Территории лесного фонда
 - Луговая растительность
 - Степная растительность

- ЗОНА СПЕЦИАЛЬНОГО НАЗНАЧЕНИЯ:**
- Кладбище
 - Скотомогильник
 - Закрытый скотомогильник
 - Свалки твердых бытовых отходов, подверженные риску выветривания

- РЕКРЕАЦИОННАЯ ЗОНА:**
- Зоны кратковременного отдыха
 - Границы объединенных зон массового отдыха
 - Мечеть

- ОБЪЕКТЫ ТРАНСПОРТНОЙ ИНФРАСТРУКТУРЫ:**
- Автомобильная дорога районного значения
 - Автомобильная дорога местного значения
 - Пожарное дело
 - АЗС
 - Мост
 - Остановка общественного транспорта

- ОГРАНИЧЕНИЯ:**
- Водоохранная зона
 - Санитарно-защитная зона
 - Охранная зона от ЛЭП высокого напряжения
 - Охранная зона от нефтепровода

ОБЪЕКТЫ ИНЖЕНЕРНОЙ ИНФРАСТРУКТУРЫ:

- | СУЩ. | ПРОЕКТ |
|------|--|
| В | Водопровод |
| Н 35 | Линия электропередач высокого напряжения |
| Г | Газопровод высокого давления |
| О | Оптическое волоконное кабель |
| Н | Нефтепровод |
| ▲ | Газораспределительный пункт |
| ● | Очистные сооружения |
| Z | Электростанция |
| ○ | Скважина |
| ▲ | Автоматическая телефонная станция |
| ▲ | Телевышка |
| ✗ | Телевышка недействующая |

НАИМЕНОВАНИЕ ПАМЯТНИКА КУЛЬТУРНОГО НАСЛЕДИЯ:

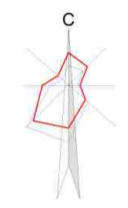
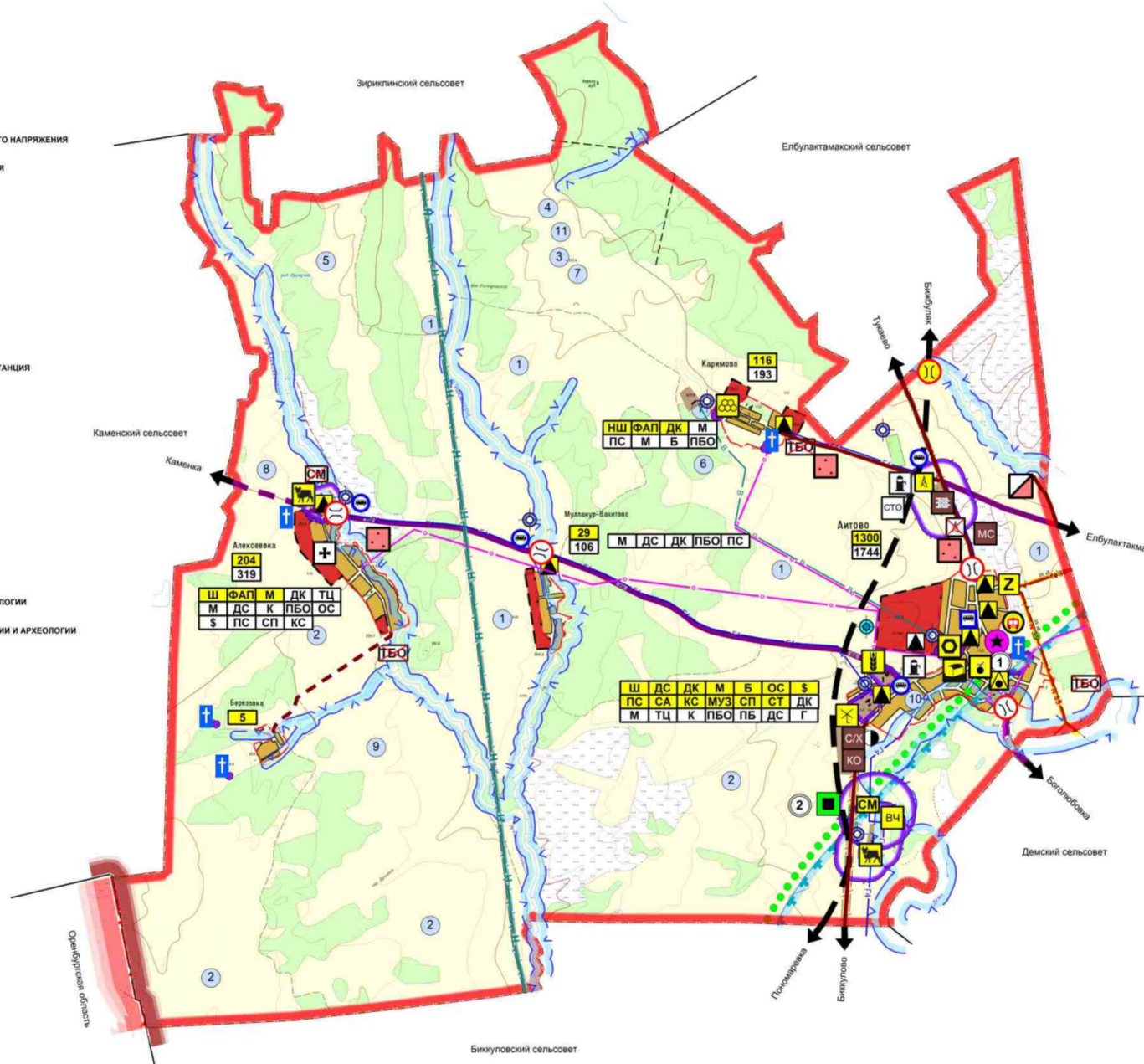
- 1 - Мечеть
 - 2 - Аитовский в курган
- ПАМЯТНИКИ КУЛЬТУРНОГО НАСЛЕДИЯ:**
- 1 - Выявленные памятники археологии
 - 2 - Выявленные памятники истории и археологии

ПОЛЕЗНЫЕ ИСКОПАЕМЫЕ:

- 1 - Глина
- 2 - Щебень

ОСНОВНЫЕ СЕЛЬСКОХОЗЯЙСТВЕННЫЕ ПРЕДПРИЯТИЯ:

- 1 - ООО ДЕМА
- 2 - ООО "АГРОФИРМА ЗАРЯ"
- 3 - КФХ ВАЛИХМЕТОВ Р.К.
- 4 - КФХ НУРГАЛИЕВ Р.С.
- 5 - КФХ АХМАДУЛЛИН Х.Х.
- 6 - КФХ АРСЛАНОВ Ф.Г.
- 7 - КФХ ГИМРАНОВА Ф.Г.
- 8 - КФХ ТУРПЕНКО М.В.
- 9 - КФХ СОЛДАТЕНКО А.В.
- 10 - КФХ ГАТАУЛЛИН Р.И.
- 11 - КФХ МУЛЛАГАЛЕЕВ Х.М.



ПРОМЫШЛЕННО-ПРОИЗВОДСТВЕННЫЕ ПРЕДПРИЯТИЯ

- | СУЩ. | ПРОЕКТ |
|------|---|
| КО | Производство комбикормов |
| СХ | Центры по переработки сельскохозяйственного сырья |
| МС | Мусороперегрузочная станция |
| Ж | Кирпичный завод |
| МТМ | МТМ |

СЕЛЬСКОХОЗЯЙСТВЕННЫЕ ПРЕДПРИЯТИЯ

- | СУЩ. | ПРОЕКТ |
|------|------------------------|
| МТФ | Молочно-товарная ферма |
| Х | Хлебопекарня |
| Р | Растениеводство |
| М | Мельница |
| П | Пасека |
| В | Ветлечебница |

ОБЪЕКТЫ СОЦИАЛЬНО-КУЛЬТУРНОГО И БЫТОВОГО ОБСЛУЖИВАНИЯ:

- | СУЩ. | ПРОЕКТ |
|------|-----------------------------------|
| Ш | Школа |
| НШ | Начальная школа |
| ДС | Детский сад |
| ДК | Дом культуры |
| М | Магазин |
| Б | Библиотека |
| ОС | Отделение связи |
| А | Аптека |
| Б | Отделение банка |
| СА | Плоскостные сооружения |
| ПС | Медицинское учреждение |
| ФАП | Фельдшерско-акушерский пункт |
| КС | Культовое сооружение |
| МУЗ | Музей |
| СП | Спортивные площадки |
| ПВ | Плавательный бассейн |
| ТЦ | Торговый центр |
| К | Кафе |
| СТ | Стоматология |
| ПБО | Предприятие бытового обслуживания |
| Г | Гостиница |

ОСНОВНЫЕ ТЕХНИКО-ЭКОНОМИЧЕСКИЕ ПОКАЗАТЕЛИ

№ п/п	Наименование	Единица измерения	Среднегодовые показатели на 2011 г.		Проектный срок
			ф	п	
1	Территория	га	11164,7	11164,7	
1.1	Общая площадь земель сельского поселения в том числе по категориям:	га			
	Земельный фонд	га	2829,27	2829,27	
	Земельный фонд	га	7230	7230	
	Земельный фонд	га	30,6	30,6	
	Земельный фонд	га	238,97	238,97	
	Земельный фонд	га	573,4	611,71	
	Земельный фонд	га	96,13	109,69	
	Земельный фонд	га	106,27	109,94	
	Земельный фонд	га	72,44	72,44	
	Земельный фонд	га	34,17	34,17	
	Земельный фонд	га	667,5	650,7	
2	Население	тыс. чел.	1,654	2,367	
2.1	Численность населения сельского поселения	тыс. чел.	1,300	1,744	
	С. Алексеевка	тыс. чел.	0,204	0,319	
	С. Карасово	тыс. чел.	0,116	0,183	
	С. Мултанур-Вакитово	тыс. чел.	0,061	0,106	
	С. Баркаска	тыс. чел.	0,005	0,005	
2.2	Возрастная структура населения:				
	молодые трудоспособного возраста	тыс. чел.	0,362	-	
	в трудоспособном возрасте	тыс. чел.	0,907	-	
	старшие трудоспособного возраста	тыс. чел.	0,335	-	
3	Жилищный фонд	тыс. кв. м.	41,85	62,73	
3.1	Жилищный фонд	тыс. кв. м.	29,3	30,80	
3.2	Средняя обеспеченность населения общей площадью жилого и нежилого помещений	кв. м. на чел.			
4	Объекты социального и культурно-бытового обслуживания:				
4.1	Дополнительные образовательные учреждения	мест	43	63	
4.2	Общественные учреждения	мест	110	327	
4.3	Сельская библиотека	объект	1	1	
4.4	Аптека	на 1000 населения	18,2	30	
4.5	Станция скорой медицинской помощи, автомобиль	1 на 10 тыс. населения	1	1	
4.6	ФАП	объект	1	1	
4.7	Матernity	на 10000 населения	231,6	634,4	
4.8	Предприятие общественного питания	мест	-	95	
4.9	Предприятие бытового обслуживания	раб. место	-	11	
4.10	Дом культуры, клуб	мест	390	1099	
4.11	Помещение для культурно-массовой работы	на 1000 населения	-	141,6	
4.12	Физкультурно-спортивные сооружения, территории	га	при школе	147,76	
4.13	Площадки для детей	1 объект на 25 тыс. чел.	1	1	
5	Транспортная инфраструктура				
5.2	Общая протяженность автомобильных дорог	км	47,69	79	
5.3	Протяженность автомобильных дорог	км/км кв.	0,9	0,16	
6	Регулярное обслуживание населения				
6.1	Общая численность кладбища	га	12,03	12,09	



0101300031813000002-П2-ГД

№	Имя	Фамилия	Дата	Стр.	Лист	Кол-во
1	Иванов	Иван	01.01.2011	1	14	

Итого: 14 листов, 14 страниц

КАРТА ИНЖЕНЕРНОЙ И ТРАНСПОРТНОЙ ИНФРАСТРУКТУРЫ. М 1:5000

УСЛОВНЫЕ ОБОЗНАЧЕНИЯ:

-  СУЩЕСТВУЮЩАЯ ГРАНИЦА НАСЕЛЕННОГО ПУНКТА
-  ПРОЕКТИРУЕМАЯ ГРАНИЦА НАСЕЛЕННОГО ПУНКТА

ФУНКЦИОНАЛЬНЫЕ ЗОНЫ:

- | сущ. | I очер. | РС | персп-ва | |
|---|---|---|---|--------------------------------|
|  |  |  |  | ЖИЛАЯ |
|  |  |  |  | ОБЩЕСТВЕННО-ДЕЛОВАЯ |
|  |  |  |  | ПРОИЗВОДСТВЕННАЯ |
|  |  |  |  | КОММУНАЛЬНО-ХОЗЯЙСТВЕННАЯ ЗОНА |
|  |  |  |  | РЕКРЕАЦИОННАЯ |
|  |  |  |  | САНИТАРНО-ЗАЩИТНОЕ ОЗЕЛЕНЕНИЕ |
|  |  |  |  | ЛЕСА |
|  |  |  |  | ВОДООХРАНОЕ ОЗЕЛЕНЕНИЕ |
|  |  |  |  | ВОДНЫЕ ОБЪЕКТЫ |
|  |  |  |  | КЛАДБИЩЕ |
|  |  |  |  | ЛУГА |

ОБЪЕКТЫ ПРОМЫШЛЕННОСТИ, ТРАНСПОРТА И СВЯЗИ:

-  ДОРОГА РАЙОННОГО ЗНАЧЕНИЯ
-  ГЛАВНАЯ УЛИЦА
-  ОСНОВНАЯ УЛИЦА
-  ВТОРОСТЕПЕННАЯ УЛИЦА
-  ПРОЕЗДЫ
-  ОБЪЕЗДНАЯ ДОРОГА
-  ПРОСЕЛОЧНЫЕ ДОРОГИ
-  ОСТАНОВКА ОБЩЕСТВЕННОГО ТРАНСПОРТА
-  МОСТ
-  ВОЗДУШНАЯ ЛИНИЯ ВЫСОКОГО НАПРЯЖЕНИЯ
-  ГАЗОПРОВОД ВЫСОКОГО ДАВЛЕНИЯ
-  ВОЛОКОННО-ОПТИЧЕСКАЯ ЛИНИЯ ПЕРЕДАЧИ
-  ДЕМОНТИРУЕМАЯ ЛИНИЯ
-  ГРП (ГАЗОРАСПРЕДЕЛИТЕЛЬНЫЙ ПУНКТ)
-  ТП (ТРАНСФОРМАТОРНАЯ ПОДСТАНЦИЯ)
-  АВТОМАТИЧЕСКАЯ ТЕЛЕФОННАЯ СТАНЦИЯ
-  СКВАЖИНА
-  ВОДОНАПОРНАЯ БАШНЯ
-  ЭЛЕКТРОПОДСТАНЦИЯ

ИНЖЕНЕРНАЯ ПОДГОТОВКА ТЕРРИТОРИИ:

-  БЕРЕГОУКРЕПИТЕЛЬНЫЕ РАБОТЫ
-  КАНАВА
-  ВОДОПРОПУСКНЫЕ ТРУБЫ

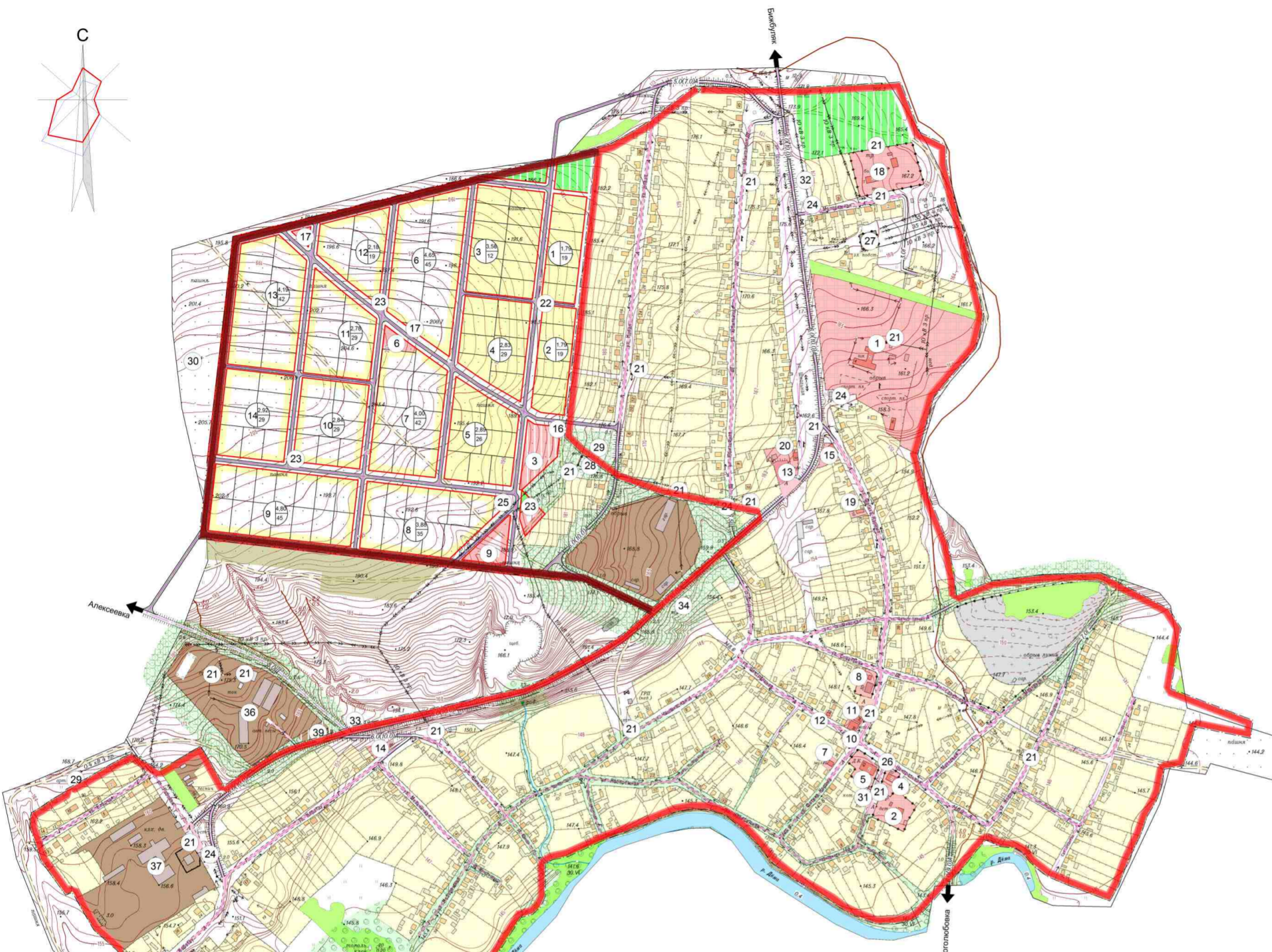


Имя, Подпись, Дата, Имя, Подпись, Дата, Имя, Подпись, Дата, Имя, Подпись, Дата

М 1:5000

0101300031813000002-П2-ГД					
Генеральный план с/поселений Елбукан-Тамаский, Алаговский сельсоветы Муниципального района Багатуринский район Республики Башкортостан с подготовкой инженерных изысканий (с созданием топографической основы)					
Изм	Кол. уч.	Лист	№Док	Подпись	Дата
Разработал	Тарасок				
Разработал	Лукинцев				
ГАП	Багаурдинов				
И.контр.	Багаурдинов				
Генеральный план села Аитово				Стадия	Лист
				ГП	4
					14
Карта инженерной и транспортной инфраструктуры. М 1:5000				"Уралгеоинформ" - филиал ООО "Технополис 2000" г.Уфа	

КАРТА ЗОНИРОВАНИЯ ТЕРРИТОРИИ С ПЛАНИРУЕМЫМИ ГРАНИЦАМИ ФУНКЦИОНАЛЬНЫХ ЗОН С ВЫДЕЛЕНИЕМ I ОЧЕРЕДИ СТРОИТЕЛЬСТВА.
КАРТА ПЛАНИРУЕМОЙ ГРАНИЦЫ НАСЕЛЕННОГО ПУНКТА. КАРТА ГРАНИЦ ЗЕМЕЛЬНЫХ УЧАСТКОВ ДЛЯ РАЗМЕЩЕНИЯ ОБЪЕКТОВ
КАПИТАЛЬНОГО СТРОИТЕЛЬСТВА. М 1:5000



УСЛОВНЫЕ ОБОЗНАЧЕНИЯ:

- СУЩЕСТВУЮЩАЯ ГРАНИЦА НАСЕЛЕННОГО ПУНКТА
- ПРОЕКТИРУЕМАЯ ГРАНИЦА НАСЕЛЕННОГО ПУНКТА

ФУНКЦИОНАЛЬНЫЕ ЗОНЫ:

- | сущ. | I очер. | РС | персп-ва | |
|------|---------|----|----------|--|
| | | | | ЖИЛАЯ |
| | | | | ОБЩЕСТВЕННО-ДЕЛОВАЯ |
| | | | | ПРОИЗВОДСТВЕННАЯ |
| | | | | РЕКРЕАЦИОННАЯ |
| | | | | САНИТАРНО-ЗАЩИТНОЕ ОЗЕЛЕНЕНИЕ |
| | | | | ЛЕСА |
| | | | | ВОДООХРАНОЕ ОЗЕЛЕНЕНИЕ |
| | | | | ВОДНЫЕ ОБЪЕКТЫ |
| | | | | КЛАДБИЩЕ |
| | | | | ЛУГА |
| | | | | НОМЕР МЕЖМАГИСТРАЛЬНОГО ПРОСТРАНСТВА/ ПЛОЩАДЬ (ГА)/ЧИСЛЕННОСТЬ (ЧЕЛ) |
| | | | | НОМЕР ПО ЭКСПЛИКАЦИИ |

ЭКСПЛИКАЦИЯ ОБЩЕСТВЕННЫХ ЗДАНИЙ И СООРУЖЕНИЙ

№ п/п	Наименование	Расчетная стоимость	Территория, га	Очередность строительства
1	2	3	4	5
Учреждения образования и дошкольного воспитания:				
1	Средняя школа - помещения для физк.-оад занятий - спортзал общего пользования - бассейн - плоскостные спортивные сооружения	260 учаш. 176,4 кв.м пл. пола 176,4 кв.м пл. пола 43,5 кв.м пл. зерк. 1,9 га	8,46 га	реконстр. сущ. I очер. сущ.
2	Детский сад	43 мест	0,53 га	сущ.
3	Детский сад	25 мест	0,87	I очер. стр.
Административные учреждения:				
4	Администрация поселка в т.ч.: - ООО контора "Дема" -отделение связи -отделение банка	1 объект 1 объект 1 объект	0,28 га	сущ.
Учреждения культуры и искусства:				
5	Сельский дом культуры, в т.ч.: -помещения досуга - библиотека	390 мест 52,2 кв.м пл. пола 18,5 тыс. том	0,46	сущ. I очер. стр. сущ.
6	Сельский дом культуры, в т.ч.: -помещения досуга	130 мест 52,2 кв.м пл. пола	0,23	Расч. срок
7	Музей Фатиха Карима		0,07га	сущ.
8	Мечеть		0,23га	сущ.
Предприятия торговли и общественного питания				
9	Торговый центр, в т.ч.: -универсальный магазин -кафе -предприятия бытового обслуживания -гостиница	1 объект 100 кв.м. торг. пл. 70 п/м 7 раб. мест. 11 мест	0,28 га	Расч. срок
10	ПО "Орион" магазин "Чулпан"	206,8 кв.м торг.пл.	0,12 га	сущ.
11	ООО "Дим" магазин "Добрый день"	48 кв.м торг.пл.	0,12 га	сущ.
12	ООО "Зарина" магазин "Роза"	29 кв.м торг.пл.	0,05 га	сущ.
13	ООО "Радужный"	70,6 кв.м торг.пл.	0,42 га	сущ.
14	Торговый павильон "Шанс"	20 кв.м торг.пл.	0,05 га	сущ.
15	Магазин	483 кв.м торг.пл.	0,16 га	сущ.
16	Магазин	30 кв.м торг.пл.	0,08 га	I очер. стр.
17	Магазин	30 кв.м торг.пл.		Расч. срок
Учреждения здравоохранения				
18	Сельская амбулатория, в т.ч.: -аптека -станция скорой мед. помощи -стоматология	1 объект 18,2 кв.м торг.пл. 1 автом. 10 пос.в смену	1,42 га	сущ.
19	Стоматология	10пос.в смену	0,09 га	сущ.
20	Аптека	178 кв.м торг. пл.		сущ.

ЭКСПЛИКАЦИЯ ПРОМЫШЛЕННО-КОММУНАЛЬНЫХ ЗДАНИЙ И СООРУЖЕНИЙ

№ п/п	Наименование	Расчетная стоимость	Территория, га	Очередность строительства
1	2	3	4	5
21	Трансформаторная подстанция	16шт.		сущ.
22	Трансформаторная подстанция	1 шт.		I очер. стр.
23	Трансформаторная подстанция	2 шт.		Расч. срок
24	ГРП,ШРП	3 шт.		сущ.
25	ГРП,ШРП	1 шт.		I очер. стр.
26	АТС	1 шт.		сущ.
27	Здлектроподстанция	1 шт.		сущ.
28	Водонапорная башня	1 шт.		сущ.
29	скважина	2 шт.		сущ.
30	Водонапорная башня	1шт.		Расч. срок
31	Пождепо	1 шт.		сущ.
32	Автобусная остановка	1 шт.		сущ.
33	Автобусная остановка	1шт.		I очер. стр.
34	Пекарня	1 шт.		I очер. стр.
35	МТМ		4,55 га	сущ.
36	Зерноток		4,72 га	сущ.
37	ООО "Усьль"		6,00 га	сущ.
38	ООО "Дема" бывш. заправка		0,79 га	сущ.
39	АЗС	4 колонки		I очер. стр.







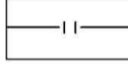
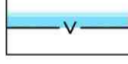



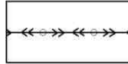

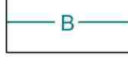
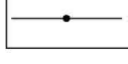

М 1:5000

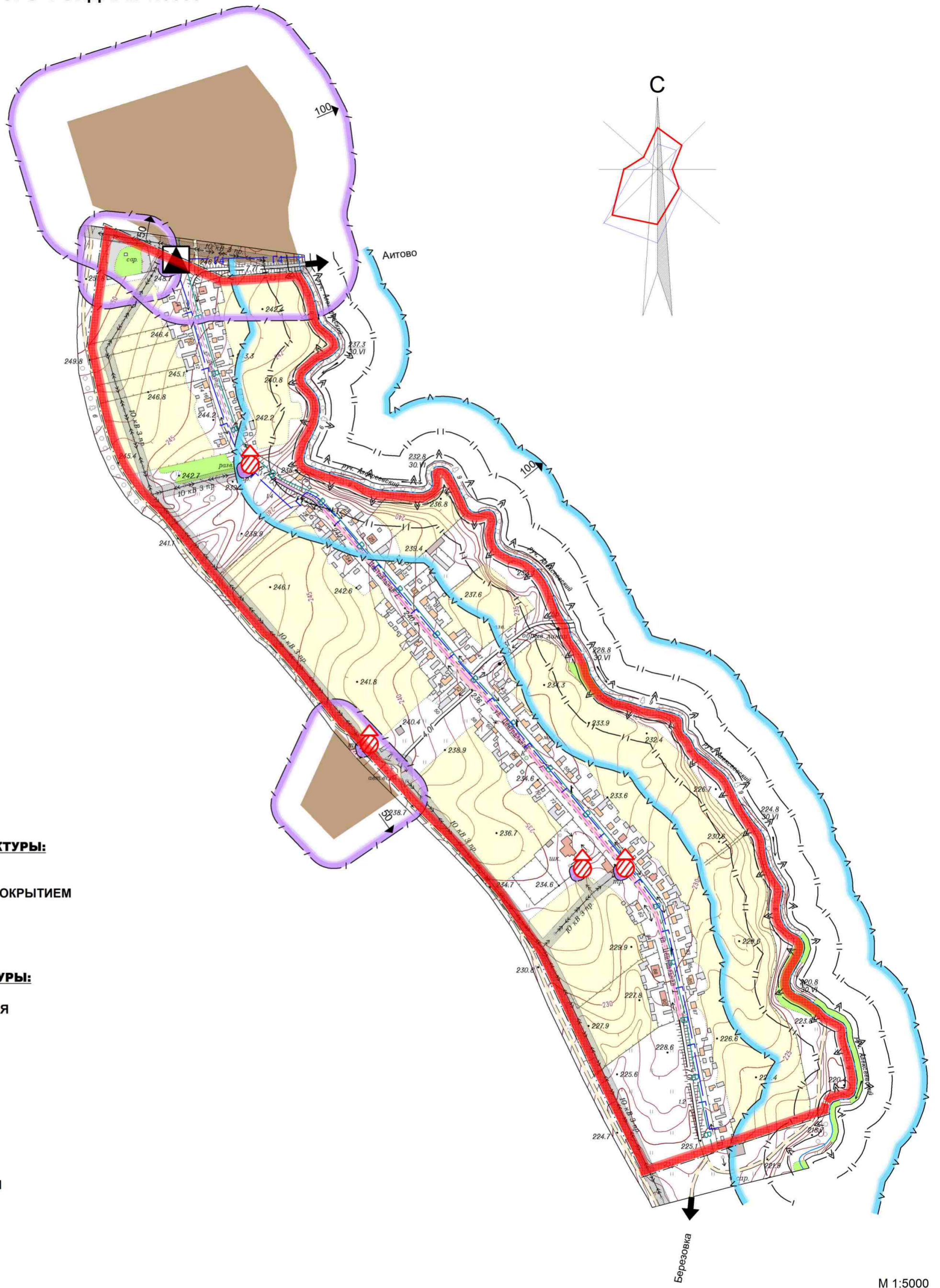
0101300031813000002-П2-ГД				
Генеральные планы сельских поселений Елбук-Тамаский, Айтосский сельсоветы Муниципального района Биектаульский район Республики Башкортостан с подготовкой инженерных изысканий (с созданием топографической основы)				
Изм.	Коп.уч.	Лист	№Док	Подпись
Разработал	Тарасов			
Разработал	Лукин			
ГАП	Багаудинов			
Н.контр.	Багаудинов			
Генеральный план села Аитово			Лист	Листов
			ГП	3
			З	14
Карта инженерных изысканий и планирования территории функциональных зон с выделением I очереди строительства. Карта планируемой границы населенного пункта. Карта земельный участки для размещения объектов капитального строительства. М 1:5000			"Уралгеоинформ" - филиал ООО "Технострой 2000" г.Уфа	

Имя, Фамилия, Подп. и дата
Имя, Фамилия, Подп. и дата
Имя, Фамилия, Подп. и дата
Имя, Фамилия, Подп. и дата

**КАРТА СОВРЕМЕННОГО ИСПОЛЬЗОВАНИЯ ТЕРРИТОРИЙ С ГРАНИЦАМИ ЗОН С ОСОБЫМИ УСЛОВИЯМИ ИСПОЛЬЗОВАНИЯ ТЕРРИТОРИЙ.
КАРТА КОМПЛЕКСНОЙ ОЦЕНКИ ТЕРРИТОРИЙ С ГРАНИЦАМИ ЗЕМЕЛЬ СЕЛЬСКОХОЗЯЙСТВЕННОГО НАЗНАЧЕНИЯ,
ЗЕМЕЛЬ ВОДНОГО ФОНДА, ЗЕМЕЛЬ ЛЕСНОГО ФОНДА. М 1:5000**

УСЛОВНЫЕ ОБОЗНАЧЕНИЯ:

-  СУЩЕСТВУЮЩАЯ ГРАНИЦА НАСЕЛЕННОГО ПУНКТА
- РЕКРЕАЦИОННАЯ ЗОНА:**
-  ЛЕСА
-  ВОДНЫЕ ОБЪЕКТЫ
-  **ПРОИЗВОДСТВЕННАЯ ЗОНА**
- ЗОНА СЕЛЬСКОХОЗЯЙСТВЕННОГО ИСПОЛЬЗОВАНИЯ:**
-  ОГОРОДЫ
-  ЛУГА
- ЗОНА СПЕЦИАЛЬНОГО НАЗНАЧЕНИЯ:**
-  КЛАДБИЩЕ
- ГРАНИЦЫ:**
-  БЕРЕГОВАЯ ЛИНИЯ
-  ПРИБРЕЖНАЯ ЗАЩИТНАЯ ПОЛОСА
-  ВОДООХРАННАЯ ЗОНА
-  КОРИДОР ОХРАННОЙ ЗОНЫ
-  САНИТАРНО-ЗАЩИТНАЯ ЗОНА
- ОБЪЕКТЫ ТРАНСПОРТНОЙ ИНФРАСТРУКТУРЫ:**
-  АВТОДОРОГИ С УСОВЕРШЕНСТВОВАННЫМ ПОКРЫТИЕМ
-  ПРОСЕЛОЧНЫЕ ДОРОГИ
- ОБЪЕКТЫ ИНЖЕНЕРНОЙ ИНФРАСТРУКТУРЫ:**
-  ВОЗДУШНАЯ ЛИНИЯ ВЫСОКОГО НАПРЯЖЕНИЯ
-  ГАЗОПРОВОД ВЫСОКОГО ДАВЛЕНИЯ
-  ГАЗОПРОВОД НИЗКОГО ДАВЛЕНИЯ
-  ВОДОПРОВОД
-  ВОЛОКОННО-ОПТИЧЕСКАЯ ЛИНИЯ ПЕРЕДАЧИ
-  ГРП (ГАЗОРАСПРЕДЕЛИТЕЛЬНЫЙ ПУНКТ)
-  ТП (ТРАНСФОРМАТОРНАЯ ПОДСТАНЦИЯ)



М 1:5000


В.Исполн	Подп. и дата
Взаим.инв.№	Инва.№ дубл.
Подп. и дата	Подп. и дата

0101300031813000002-П2-ГД					
Генеральные планы сельских поселений Елбупак-Тамакский, Аитовский сельсоветы Муниципального района Бижбулякский район Республики Башкортостан с подготовкой инженерных изысканий (с созданием топографической основы)					
Изм	Кол.уч	Лист	№Док	Подпись	Дата
Разработал	Тарасюк				
Разработал	Лукичева				
ГАП	Багаутдинов				
Генеральный план села Алексеевка				Стадия	Лист
				ГП	5
				Лист	14
Карта современного использования территорий с границами зон с особыми условиями использования территорий. Карта комплексной оценки территорий с грани-				"Уралгеоинформ" - филиал ООО "Технология 2000"	


КАРТА СОВРЕМЕННОГО ИСПОЛЬЗОВАНИЯ ТЕРРИТОРИЙ С ГРАНИЦАМИ ЗОН С ОСОБЫМИ УСЛОВИЯМИ ИСПОЛЬЗОВАНИЯ ТЕРРИТОРИЙ. КАРТА КОМПЛЕКСНОЙ ОЦЕНКИ ТЕРРИТОРИЙ С ГРАНИЦАМИ ЗЕМЕЛЬ СЕЛЬСКОХОЗЯЙСТВЕННОГО НАЗНАЧЕНИЯ, ЗЕМЕЛЬ ВОДНОГО ФОНДА, ЗЕМЕЛЬ ЛЕСНОГО ФОНДА. М 1:5000

УСЛОВНЫЕ ОБОЗНАЧЕНИЯ:

-  СУЩЕСТВУЮЩАЯ ГРАНИЦА НАСЕЛЕННОГО ПУНКТА

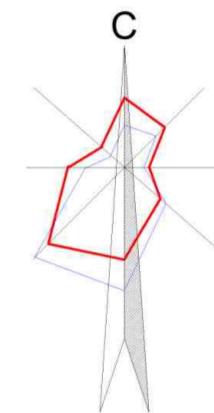
- РЕКРЕАЦИОННАЯ ЗОНА:**
-  ЛЕСА
-  **ПРОИЗВОДСТВЕННАЯ ЗОНА**
-  ПЧЕЛОВОДСТВО

- ЗОНА СЕЛЬСКОХОЗЯЙСТВЕННОГО ИСПОЛЬЗОВАНИЯ:**
-  ОГОРОДЫ
-  ЛУГА








- ЗОНА СПЕЦИАЛЬНОГО НАЗНАЧЕНИЯ:**
-  КЛАДБИЩЕ

- ГРАНИЦЫ:**
-  КОРИДОР ОХРАННОЙ ЗОНЫ
-  САНИТАРНО-ЗАЩИТНАЯ ЗОНА

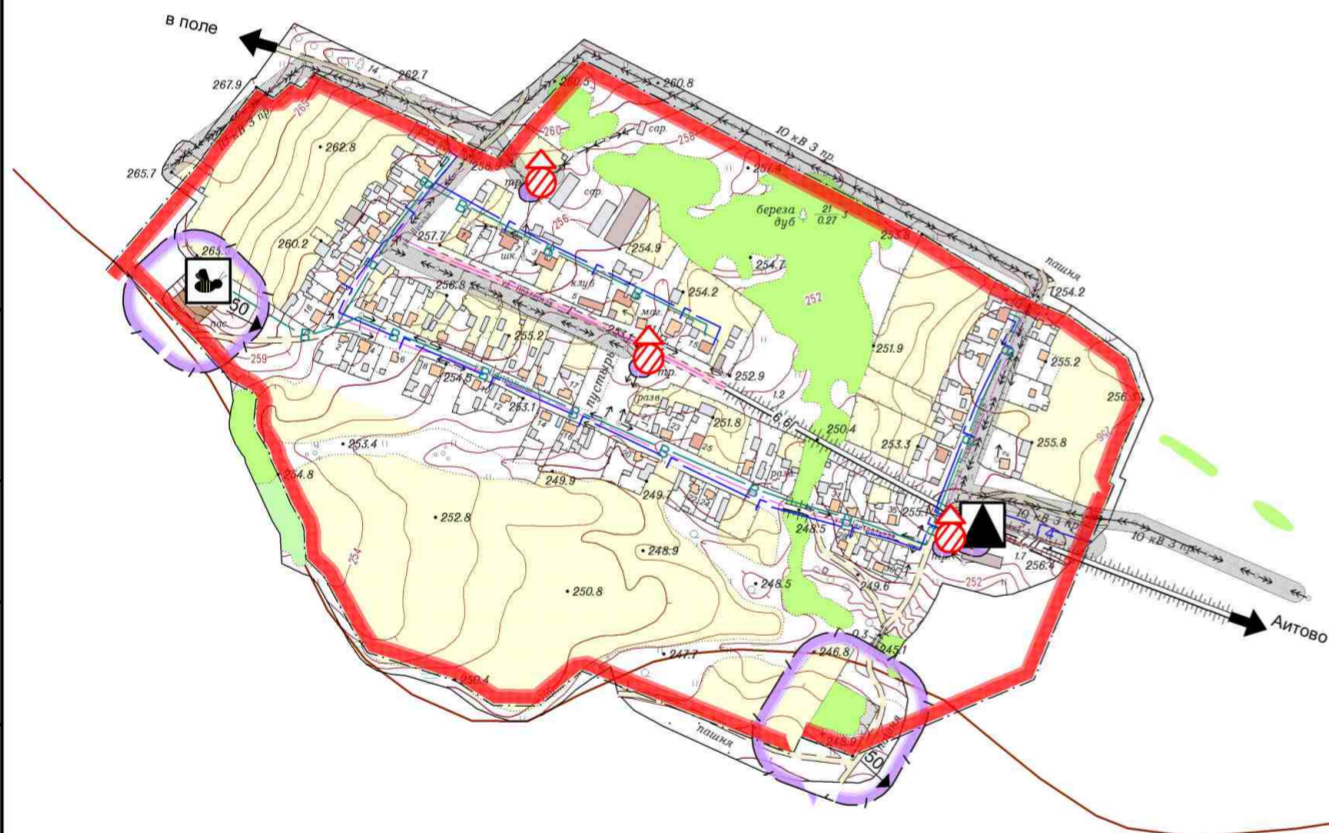
- ОБЪЕКТЫ ТРАНСПОРТНОЙ ИНФРАСТРУКТУРЫ:**
-  АВТОДОРОГИ С УСОВЕРШЕНСТВОВАННЫМ ПОКРЫТИЕМ
-  ПРОСЕЛОЧНЫЕ ДОРОГИ



ОБЪЕКТЫ ИНЖЕНЕРНОЙ ИНФРАСТРУКТУРЫ:

-  ВОЗДУШНАЯ ЛИНИЯ ВЫСОКОГО НАПРЯЖЕНИЯ
-  ГАЗОПРОВОД ВЫСОКОГО ДАВЛЕНИЯ
-  ГАЗОПРОВОД НИЗКОГО ДАВЛЕНИЯ
-  ВОДОПРОВОД
-  ВОЛОКОННО-ОПТИЧЕСКАЯ ЛИНИЯ ПЕРЕДАЧИ
-  ГРП (ГАЗОРАСПРЕДЕЛИТЕЛЬНЫЙ ПУНКТ)
-  ТП (ТРАНСФОРМАТОРНАЯ ПОДСТАНЦИЯ)

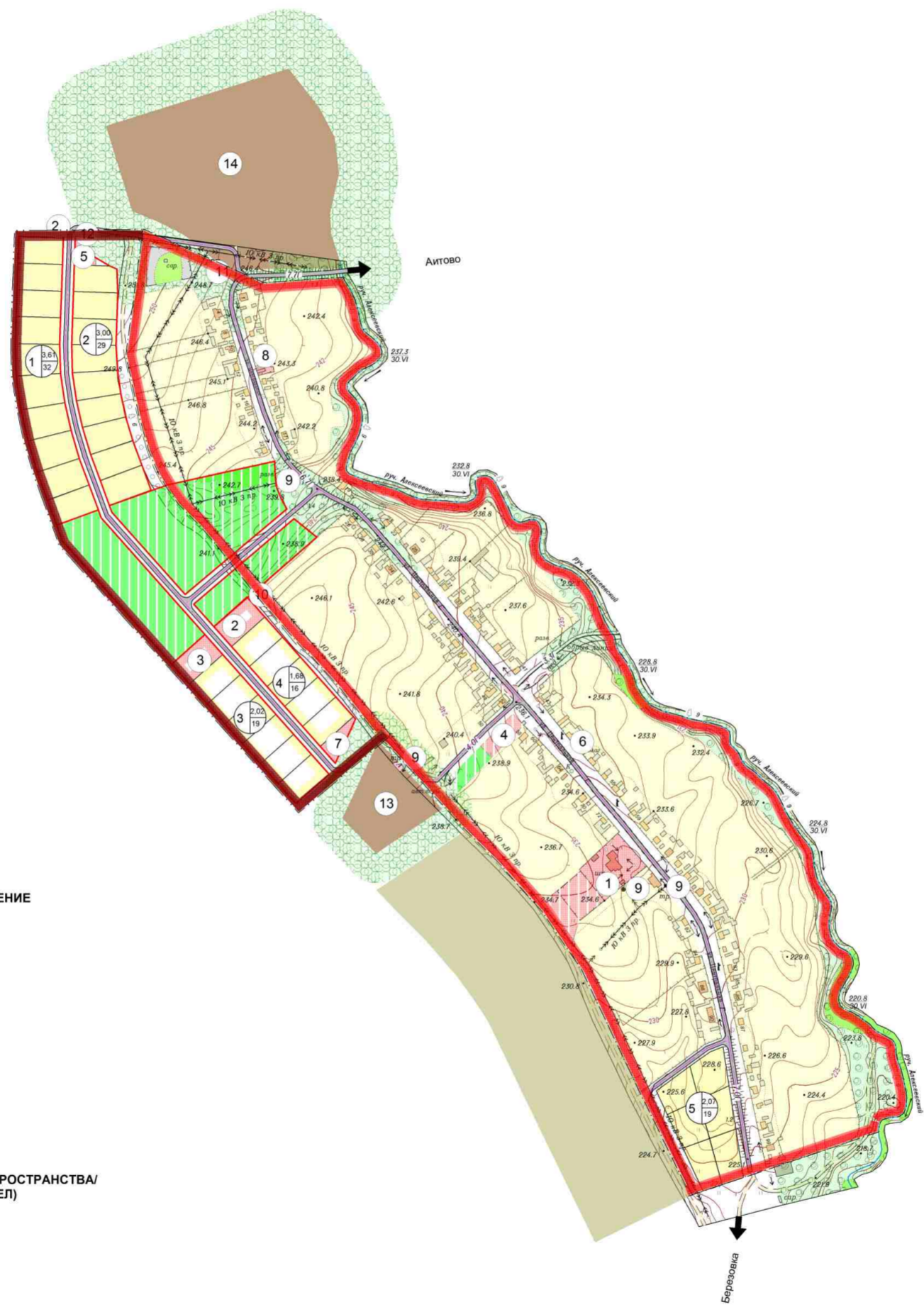
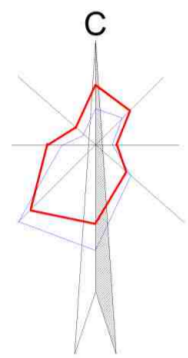
М 1:5000



Имя, Подпол.	Имя, Подпол.
Имя, Подпол.	Имя, Подпол.
Имя, Подпол.	Имя, Подпол.
Имя, Подпол.	Имя, Подпол.

0101300031813000002-П2-ГД					
Генеральные планы сельских поселений Елбулак-Тамакский, Аитовский сельсоветы Муниципального района Бижбулякский район Республики Башкортостан с подготовкой инженерных изысканий (с созданием топографической основы)					
Изм	Кол.уч	Лист	№Док	Подпись	Дата
Разработал	Тарасюк				
Разработал	Луличева				
ГАП	Багаутдинов				
Н.контр	Багаутдинов				
Генеральный план деревни Каримово			Стадия	Лист	Листов
			ГП	8	14
Карта современного использования территорий с границами зон с особыми условиями использования территорий. Карта комплексной оценки территорий с границами земель сельскохозяйственного назначения, земель водного фонда, земель лесного фонда. М 1:5000			"Уралгеоинформ" - филиал ООО "Технология 2000" г.Уфа		

**КАРТА ЗОНИРОВАНИЯ ТЕРРИТОРИИ С ПЛАНИРУЕМЫМИ ГРАНИЦАМИ ФУНКЦИОНАЛЬНЫХ ЗОН С ВЫДЕЛЕНИЕМ I ОЧЕРЕДИ СТРОИТЕЛЬСТВА.
КАРТА ПЛАНИРУЕМОЙ ГРАНИЦЫ НАСЕЛЕННОГО ПУНКТА. КАРТА ГРАНИЦ ЗЕМЕЛЬНЫХ УЧАСТКОВ ДЛЯ РАЗМЕЩЕНИЯ ОБЪЕКТОВ
КАПИТАЛЬНОГО СТРОИТЕЛЬСТВА. М 1:5000**



УСЛОВНЫЕ ОБОЗНАЧЕНИЯ:

- СУЩЕСТВУЮЩАЯ ГРАНИЦА НАСЕЛЕННОГО ПУНКТА
- ПРОЕКТИРУЕМАЯ ГРАНИЦА НАСЕЛЕННОГО ПУНКТА

ФУНКЦИОНАЛЬНЫЕ ЗОНЫ:

- | сущ. | I очер. | РС | персп-ва | |
|------|---------|----|----------|---|
| | | | | ЖИЛАЯ |
| | | | | ОБЩЕСТВЕННО-ДЕЛОВАЯ |
| | | | | ПРОИЗВОДСТВЕННАЯ |
| | | | | РЕКРЕАЦИОННАЯ |
| | | | | САНИТАРНО-ЗАЩИТНОЕ ОЗЕЛЕНЕНИЕ |
| | | | | ЛЕСА |
| | | | | ВОДООХРАННОЕ ОЗЕЛЕНЕНИЕ |
| | | | | ВОДНЫЕ ОБЪЕКТЫ |
| | | | | КЛАДБИЩЕ |
| | | | | ЛУГА |
| | | | | НОМЕР МЕЖМАГИСТРАЛЬНОГО ПРОСТРАНСТВА/
ПЛОЩАДЬ (ГА)/ЧИСЛЕННОСТЬ (ЧЕЛ) |
| | | | | НОМЕР ПО ЭКСПЛИКАЦИИ |

ЭКСПЛИКАЦИЯ ОБЩЕСТВЕННЫХ ЗДАНИЙ И СООРУЖЕНИЙ

№ п/п	Наименование	Расчетная стоимость	Территория, га	Очередность строительства
1	2	3	4	5
Учреждения образования и дошкольного воспитания:				
1	Средняя школа	50 учаш.	0,64	реконстр. сущ.
	- помещения для физк.-озд. занятий	25,6 кв.м. пл. пола		
	- плоскостные спортивные сооружения	0,29 га		
2	Детский сад	11 мест	0,33	расч. срок
Учреждения культуры и искусства:				
3	Сельский дом культуры, в т.ч.:	97 мест	0,33	Расч. срок
	-помещения досуга	19,2 кв.м. пл. пола		
	- библиотека	2,4 тыс. том		
	-отделение связи	1 объект		
	-отделение банка	1 объект		
4	Церковь	1 объект	0,20га	I очер. стр.
Предприятия торговли и общественного питания				
5	Торговый центр, в т.ч.:	1 объект	0,10 га	I очер. стр.
	-универсальный магазин	59 кв.м. торг. пл.		
	-кафе	13 п/м		
	-предприятия бытового обслуживания	2 раб.мест.		
6	ПО "Орион" магазин "Чулпан"	38 кв.м торг.пл	0,42 га	сущ.
7	Магазин	30 кв.м торг.пл	0,08 га	расч. срок
Учреждения здравоохранения				
8	Фельдшерско-акушерский пункт, в т.ч.:	1 объект	1,42 га	сущ.
	-аптека	5 кв.м торг.пл		

ЭКСПЛИКАЦИЯ ПРОМЫШЛЕННО-КОММУНАЛЬНЫХ ЗДАНИЙ И СООРУЖЕНИЙ

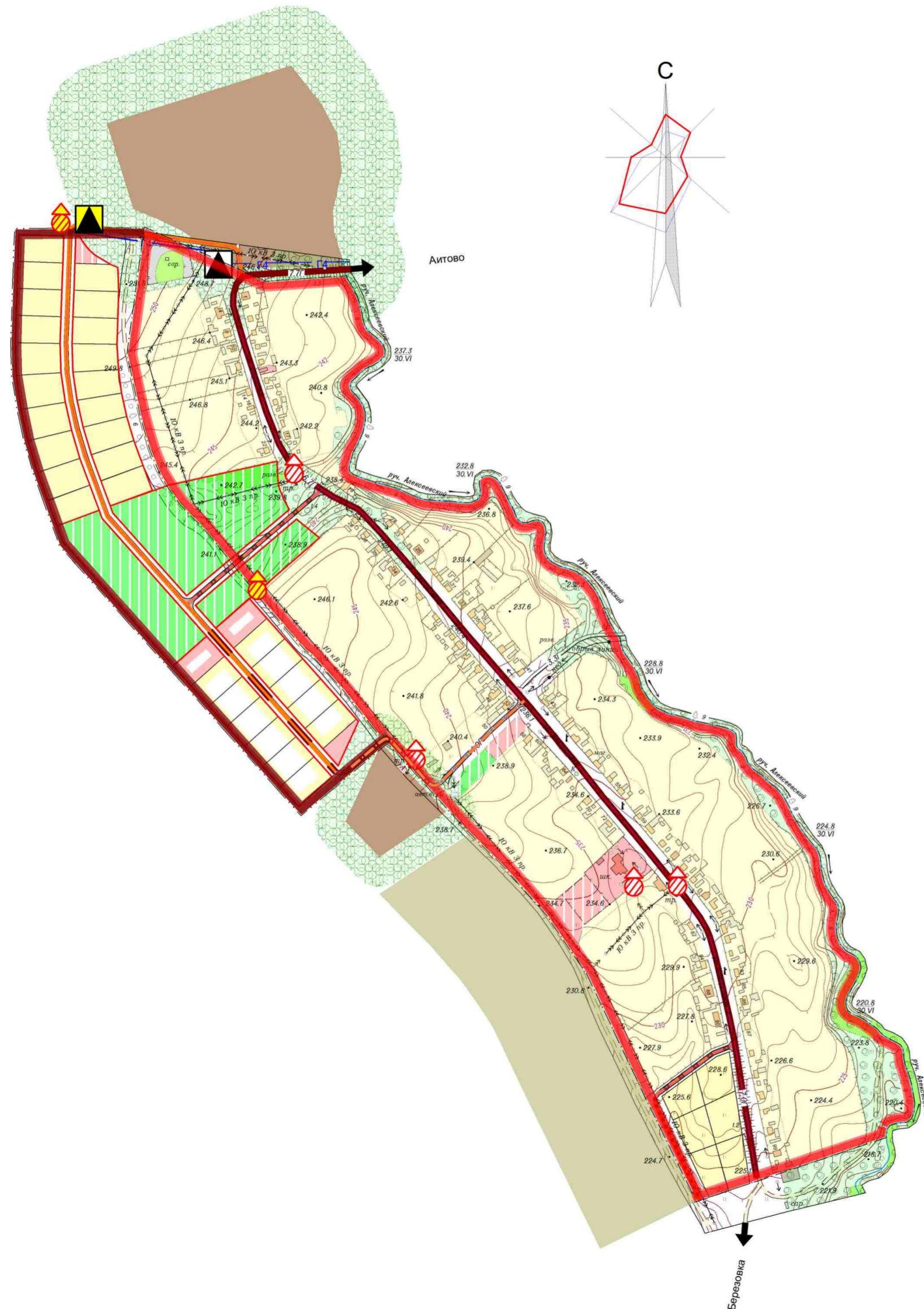
№ п/п	Наименование	Расчетная стоимость	Территория, га	Очередность строительства
1	2	3	4	5
9	Трансформаторная подстанция	4 шт.		сущ.
10	Трансформаторная подстанция	2 шт.		I очер. стр.
11	ГРП, ШРП	1 шт.		сущ.
12	ГРП, ШРП	1 шт.		I очер. стр.
13	Зерноток		1,59 га	сущ.
14	МТФ		9,52 га	сущ.

М 1:5000



0101300031813000002-П2-ГД					
Генеральные планы сельских поселений Егбулак-Тамакский, Аитовский сельсоветы Муниципального района Ембюльский район Республики Башкортостан с подготовкой инженерных изысканий (с созданием топографической основы)					
Изм	Кол.уч	Лист	Индок	Подпись	Дата
Разработал	Тарасок				
Разработал	Лукичева				
ГАП	Багаудинов				
Н.контр	Багаудинов				
Генеральный план села Алексеевка				Стадия	Лист
				ГП	6
					14
Карта зонирования территории с планируемыми границами функциональных зон с выделением I очереди строительства. Карта планируемой границы населенного пункта. Карта границ земельных участков для размещения объектов капитального строительства. М 1:5000				"Уралгеоинформ" - филиал ООО "Технополис 2000" г.Уфа	

Имя, № дубл., Подп. и дата
Имя, № дубл., Подп. и дата
Имя, № дубл., Подп. и дата











КАРТА ИНЖЕНЕРНОЙ И ТРАНСПОРТНОЙ ИНФРАСТРУКТУРЫ. М 1:5000







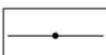

УСЛОВНЫЕ ОБОЗНАЧЕНИЯ:

-  СУЩЕСТВУЮЩАЯ ГРАНИЦА НАСЕЛЕННОГО ПУНКТА
-  ПРОЕКТИРУЕМАЯ ГРАНИЦА НАСЕЛЕННОГО ПУНКТА

ФУНКЦИОНАЛЬНЫЕ ЗОНЫ:

- | сущ. | I очер. | РС | персп-ва | |
|---|---|---|---|--------------------------------|
|  |  |  |  | ЖИЛАЯ |
|  |  |  | | ОБЩЕСТВЕННО-ДЕЛОВАЯ |
|  |  | | | ПРОИЗВОДСТВЕННАЯ |
| |  |  | | КОММУНАЛЬНО-ХОЗЯЙСТВЕННАЯ ЗОНА |
| |  | | | РЕКРЕАЦИОННАЯ |
| |  | | | САНИТАРНО-ЗАЩИТНОЕ ОЗЕЛЕНЕНИЕ |
|  | | | | ЛЕСА |
| |  | | | ВОДООХРАНОЕ ОЗЕЛЕНЕНИЕ |
|  | | | | ВОДНЫЕ ОБЪЕКТЫ |
|  | | | | КЛАДБИЩЕ |
|  | | | | ЛУГА |

ОБЪЕКТЫ ПРОМЫШЛЕННОСТИ, ТРАНСПОРТА И СВЯЗИ:

-  ГЛАВНАЯ УЛИЦА
-  ОСНОВНАЯ УЛИЦА
-  ВТОРОСТЕПЕННАЯ УЛИЦА
-  ПРОЕЗДЫ
-  ПРОСЕЛОЧНЫЕ ДОРОГИ
-  ВОЗДУШНАЯ ЛИНИЯ ВЫСОКОГО НАПРЯЖЕНИЯ
-  ГАЗОПРОВОД ВЫСОКОГО ДАВЛЕНИЯ
-  ВОЛОКОННО-ОПТИЧЕСКАЯ ЛИНИЯ ПЕРЕДАЧИ
-  ГРП (ГАЗОРАСПРЕДЕЛИТЕЛЬНЫЙ ПУНКТ)
-  ТП (ТРАНСФОРМАТОРНАЯ ПОДСТАНЦИЯ)


М 1:5000

Имя, Подпол.	Подп. и дата
Имя, инв. №	Имя, № дубл.
Имя, инв. №	Подп. и дата




















0101300031813000002-П2-ГД					
Генеральные планы сельских поселений Елбулак-Тамакский, Аитовский сельсоветы Муниципального района Бижбулякский район Республики Башкортостан с подготовкой инженерных изысканий (с созданием топографической основы)					
Изм	Кол.уч	Лист	№Док	Подпись	Дата
Разработал	Тарасюк				
Разработал	Лукичева				
ГАП	Багаутдинов				
Н.контр	Багаутдинов				
Генеральный план села Алексеевка			Стадия	Лист	Листов
			ГП	7	14
Карта инженерной и транспортной инфраструктуры. М 1:5000			"Уралгеоинформ" - филиал ООО "Технология 2000" г.Уфа		

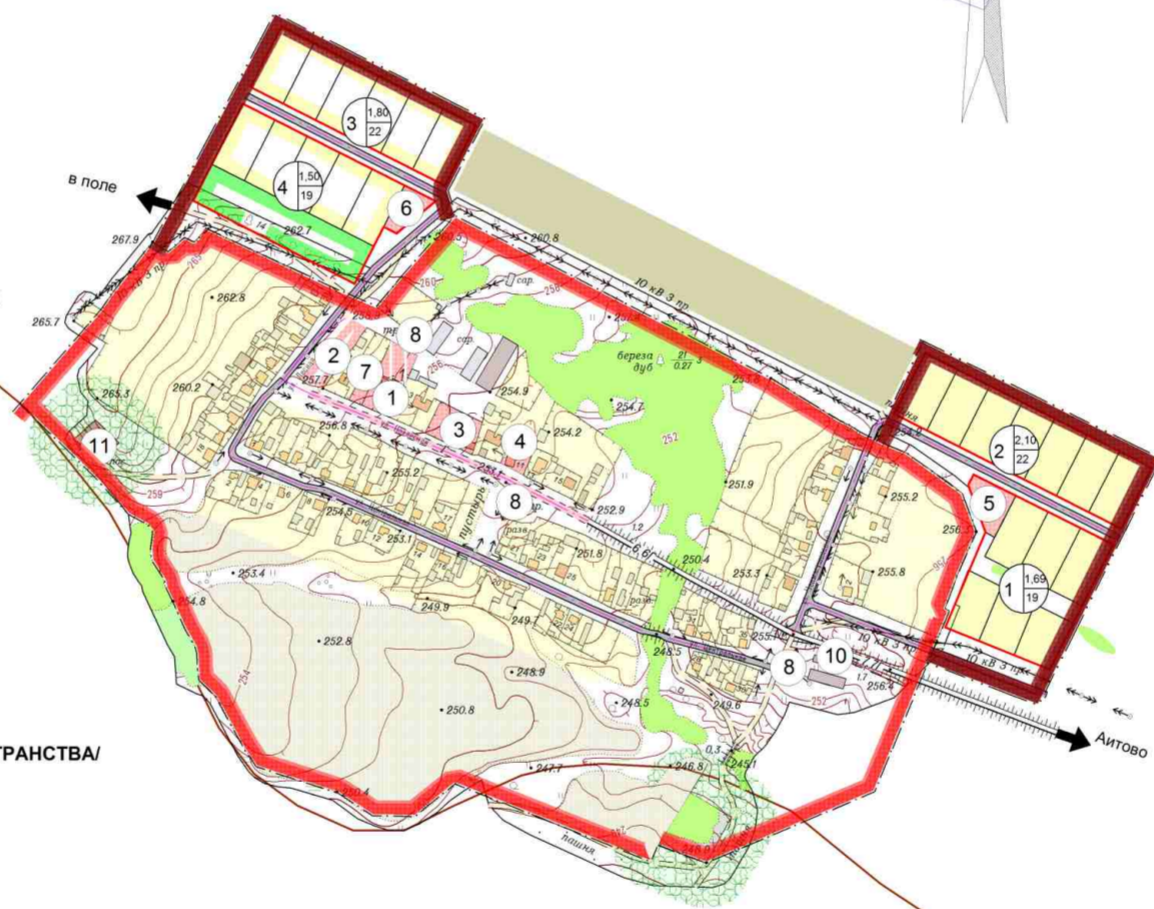
КАРТА ЗОНИРОВАНИЯ ТЕРРИТОРИИ С ПЛАНИРУЕМЫМИ ГРАНИЦАМИ ФУНКЦИОНАЛЬНЫХ ЗОН С ВЫДЕЛЕНИЕМ I ОЧЕРЕДИ СТРОИТЕЛЬСТВА. КАРТА ПЛАНИРУЕМОЙ ГРАНИЦЫ НАСЕЛЕННОГО ПУНКТА. КАРТА ГРАНИЦ ЗЕМЕЛЬНЫХ УЧАСТКОВ ДЛЯ РАЗМЕЩЕНИЯ ОБЪЕКТОВ КАПИТАЛЬНОГО СТРОИТЕЛЬСТВА. М 1:5000

УСЛОВНЫЕ ОБОЗНАЧЕНИЯ:

	СУЩЕСТВУЮЩАЯ ГРАНИЦА НАСЕЛЕННОГО ПУНКТА
	ПРОЕКТИРУЕМАЯ ГРАНИЦА НАСЕЛЕННОГО ПУНКТА

ФУНКЦИОНАЛЬНЫЕ ЗОНЫ:

сущ.	I очер.	РС	персп-ва	
				ЖИЛАЯ
				ОБЩЕСТВЕННО-ДЕЛОВАЯ
				ПРОИЗВОДСТВЕННАЯ
				РЕКРЕАЦИОННАЯ
				САНИТАРНО-ЗАЩИТНОЕ ОЗЕЛЕНЕНИЕ
				ЛЕСА
				ВОДНЫЕ ОБЪЕКТЫ
				КЛАДБИЩЕ
				ЛУГА
				ОГОРОД
				НОМЕР МЕЖМАГИСТРАЛЬНОГО ПРОСТРАНСТВА/ ПЛОЩАДЬ (ГА)/ЧИСЛЕННОСТЬ (ЧЕЛ)
				НОМЕР ПО ЭКСПЛИКАЦИИ



ЭКСПЛИКАЦИЯ ОБЩЕСТВЕННЫХ ЗДАНИЙ И СООРУЖЕНИЙ

№ п/п	Наименование	Расчетная стоимость	Территория, га	Очередность строительства
1	2	3	4	5
Учреждения образования и дошкольного воспитания:				
1	Начальная школа	27 учас.	0,25	реконстр. сущ.
	- помещения для физк.-озд занятий	24 кв.м пл. пола		
	- плоскостные спортивные сооружения	0,18 га		
2	Детский сад	10 мест	0,20	расч.срок
Учреждения культуры и искусства:				
3	Сельский дом культуры, в т.ч.:	150 мест	0,33	сущ.
	-помещения досуга	18 кв.м пл. пола		
	- библиотека	2,5 тыс.том		
Предприятия торговли и общественного питания				
4	Магазин смешанной торговли, в т.ч.:	40 кв.м.торг пл.		
	-кафе	12 п/м		
	-предприятия бытового обслуживания	1 раб.мест.		
5	Магазин	10 кв.м торг.пл	0,18 га	I оч.стр.
6	Магазин	10 кв.м торг.пл	0,13 га	расч.срок
Учреждения здравоохранения				
7	Фельдшерско-акушерский пункт, в т.ч.:	1 объект	1,42 га	сущ.

ЭКСПЛИКАЦИЯ ПРОМЫШЛЕННО-КОММУНАЛЬНЫХ ЗДАНИЙ И СООРУЖЕНИЙ

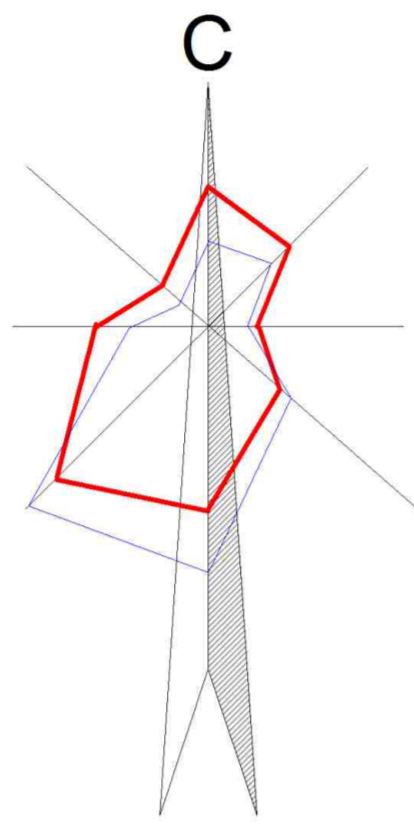
№ п/п	Наименование	Расчетная стоимость	Территория, га	Очередность строительства
1	2	3	4	5
8	Трансформаторная подстанция	3 шт.		сущ.
9	Трансформаторная подстанция	2 шт.		I очер. стр.
10	ГРП, ШРП	1 шт.		сущ.
11	Пасека		0,11 га	сущ.

М 1:5000

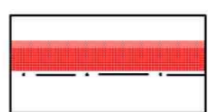
0101300031813000002-П2-ГД					
Генеральные планы сельских поселений Елбулак-Тамакский, Аитовский сельсоветы Муниципального района Бижбулякский район Республики Башкортостан с подготовкой инженерных изысканий (с созданием топографической основы)					
Изм	Кол.уч	Лист	№Док	Подпись	Дата
Разработал	Тараски				
Разработал	Лукичева				
ГАП	Багаудинов				
Н.контр	Багаудинов				
Генеральный план деревни Каримово				Стадия	Лист
				ГП	9
				Листов 14	
Карта зонирования территории с планируемыми границами функциональных зон с выделением I очереди строительства. Карта планируемой границы населенного пункта. Карта границ земельных участков для размещения объектов капитального строительства. М 1:5000				"Уралгеоинформ" - филиал ООО "Технология 2000" г.Уфа	

Имя, №подп. Подп. и дата
Имя, № дубл. Имя, № дубл. Подп. и дата
Имя, №зам. №. Имя, № зам. №. Подп. и дата

КАРТА СОВРЕМЕННОГО ИСПОЛЬЗОВАНИЯ ТЕРРИТОРИЙ С ГРАНИЦАМИ ЗОН С ОСОБЫМИ УСЛОВИЯМИ ИСПОЛЬЗОВАНИЯ ТЕРРИТОРИЙ. КАРТА КОМПЛЕКСНОЙ ОЦЕНКИ ТЕРРИТОРИЙ С ГРАНИЦАМИ ЗЕМЕЛЬ СЕЛЬСКОХОЗЯЙСТВЕННОГО НАЗНАЧЕНИЯ, ЗЕМЕЛЬ ВОДНОГО ФОНДА, ЗЕМЕЛЬ ЛЕСНОГО ФОНДА. М 1:5000




УСЛОВНЫЕ ОБОЗНАЧЕНИЯ:

 СУЩЕСТВУЮЩАЯ ГРАНИЦА НАСЕЛЕННОГО ПУНКТА


РЕКРЕАЦИОННАЯ ЗОНА:

 ЛЕСА

 ВОДНЫЕ ОБЪЕКТЫ

ЗОНА СЕЛЬСКОХОЗЯЙСТВЕННОГО ИСПОЛЬЗОВАНИЯ:

 ОГОРОДЫ

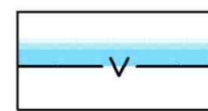
 ЛУГА

 ПАШНИ

ГРАНИЦЫ:

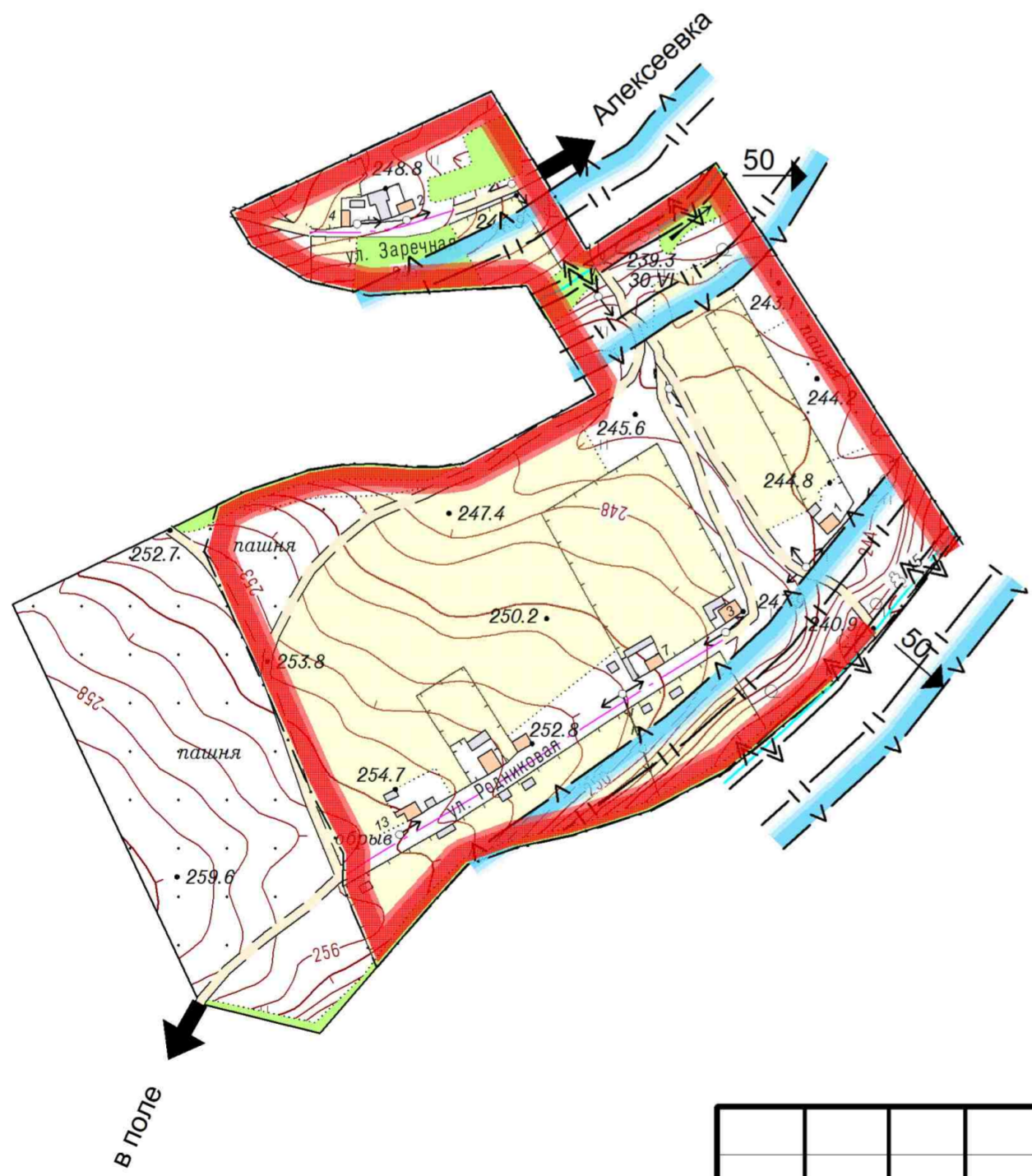
 БЕРЕГОВАЯ ЛИНИЯ

 ПРИБРЕЖНАЯ ЗАЩИТНАЯ ПОЛОСА

 ВОДООХРАННАЯ ЗОНА

ОБЪЕКТЫ ТРАНСПОРТНОЙ ИНФРАСТРУКТУРЫ:

 ПРОСЕЛОЧНЫЕ ДОРОГИ



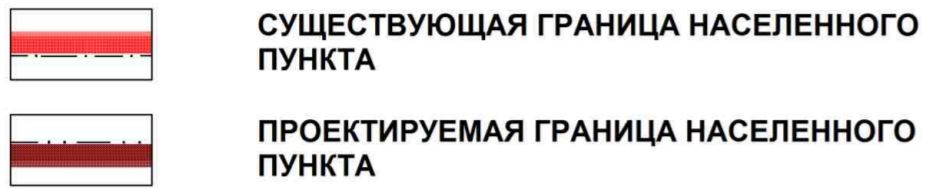
М 1:5000

Инв. № подл.	Подп. и дата
Взам. инв. №	Инв. № дубл.
Подп. и дата	Подп. и дата

0101300031813000002-П2-ГД					
Генеральные планы сельских поселений Елбулак-Тамакский, Аитовский сельсоветы Муниципального района Бижбулякский район Республики Башкортостан с подготовкой инженерных изысканий (с созданием топографической основы)					
Изм	Кол.уч	Лист	№Док	Подпись	Дата
Разработал		Тарасюк			
Разработал		Лукичева			
ГАП		Багаутдинов			
Генеральный план деревни Березовка				Стадия	Лист
				ГП	14
				Листов	14
Карта современного использования территорий с границами зон с особыми условиями использования территорий. Карта комплексной оценки территорий с границами земель сельскохозяйственного назначения, земель				"Уралгеоинформ" - филиал ООО "Технология 2000" г.Уфа	

КАРТА ИНЖЕНЕРНОЙ И ТРАНСПОРТНОЙ ИНФРАСТРУКТУРЫ. М 1:5000

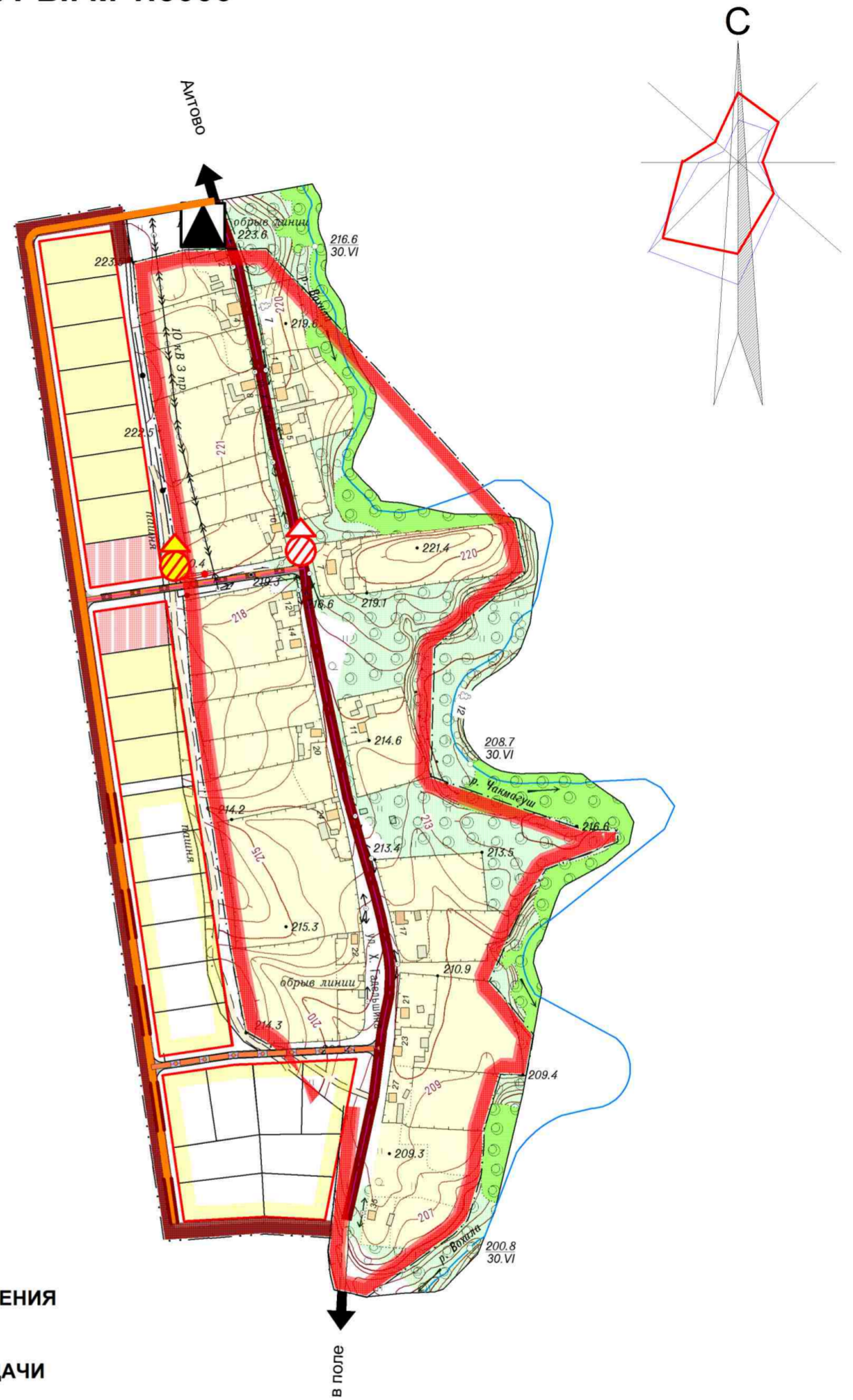
УСЛОВНЫЕ ОБОЗНАЧЕНИЯ:



ФУНКЦИОНАЛЬНЫЕ ЗОНЫ:



ОБЪЕКТЫ ПРОМЫШЛЕННОСТИ, ТРАНСПОРТА И СВЯЗИ:





И.инв.№подп.	Подп. и дата
Взам.инв.№	Инв.№ дубл.
Подп. и дата	Подп. и дата

М 1:5000













0101300031813000002-П2-ГД					
Генеральные планы сельских поселений Елбулак-Тамакский, Аитовский сельсоветы Муниципального района Бижбулякский район Республики Башкортостан с подготовкой инженерных изысканий (с созданием топографической основы)					
Изм	Кол.уч	Лист	№Док	Подпись	Дата
Разработал	Тарасюк				
Разработал	Лукичёва				
ГАП	Багаутдинов				
Н.контр	Багаутдинов				
Генеральный план деревня Мулламур-Вахитовс				Стадия	Лист
				ГП	13
				Листов	14
Карта инженерной и транспортной инфраструктуры. М 1:5000				"Уралгеоинформ" - филиал ООО "Технология 2000" г.Уфа	

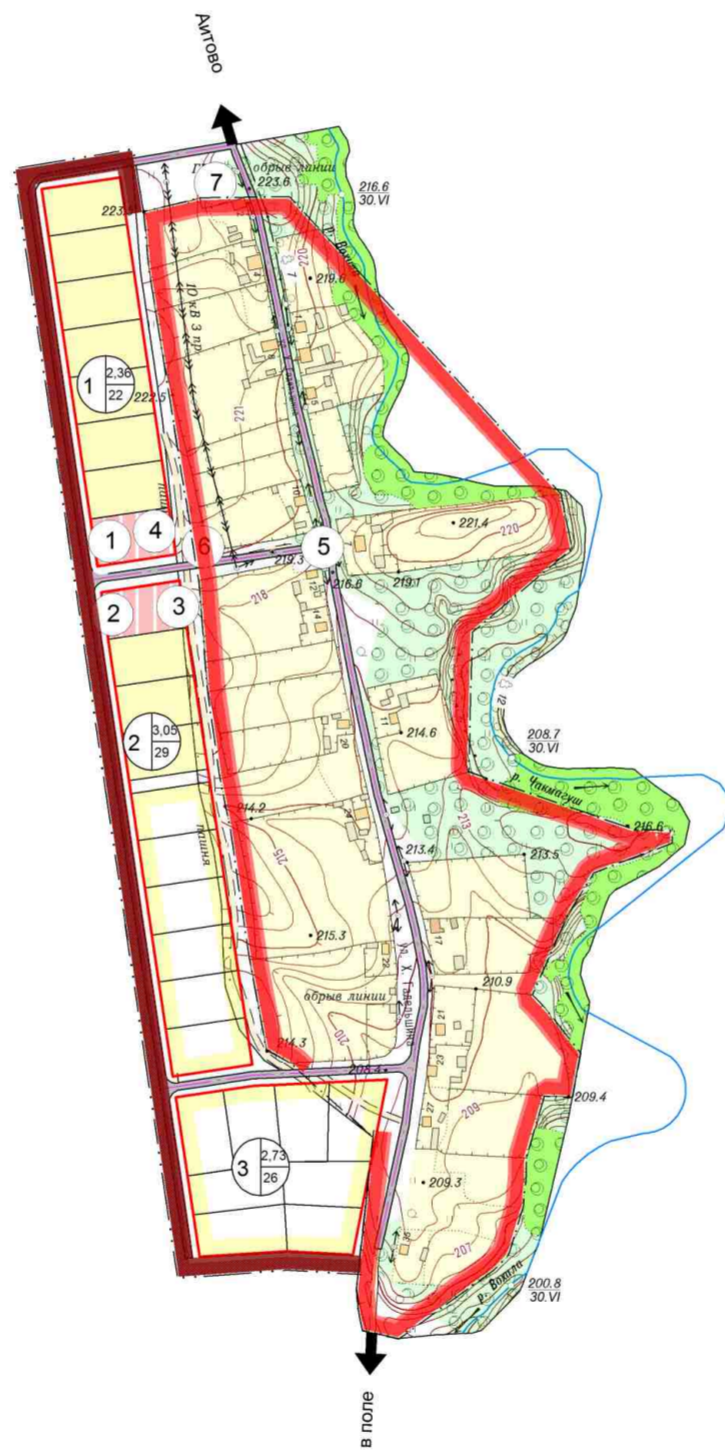
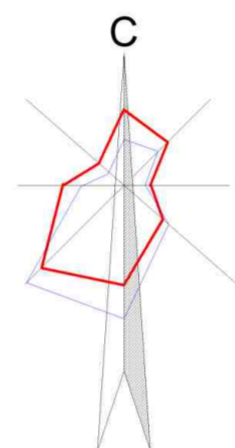
КАРТА ЗОНИРОВАНИЯ ТЕРРИТОРИИ С ПЛАНИРУЕМЫМИ ГРАНИЦАМИ ФУНКЦИОНАЛЬНЫХ ЗОН С ВЫДЕЛЕНИЕМ I ОЧЕРЕДИ СТРОИТЕЛЬСТВА. КАРТА ПЛАНИРУЕМОЙ ГРАНИЦЫ НАСЕЛЕННОГО ПУНКТА. КАРТА ГРАНИЦ ЗЕМЕЛЬНЫХ УЧАСТКОВ ДЛЯ РАЗМЕЩЕНИЯ ОБЪЕКТОВ КАПИТАЛЬНОГО СТРОИТЕЛЬСТВА. М 1:5000

УСЛОВНЫЕ ОБОЗНАЧЕНИЯ:

	СУЩЕСТВУЮЩАЯ ГРАНИЦА НАСЕЛЕННОГО ПУНКТА
	ПРОЕКТИРУЕМАЯ ГРАНИЦА НАСЕЛЕННОГО ПУНКТА

ФУНКЦИОНАЛЬНЫЕ ЗОНЫ:

сущ.	I очер.	РС	
			ЖИЛАЯ
			ОБЩЕСТВЕННО-ДЕЛОВАЯ
			РЕКРЕАЦИОННАЯ
			ЛЕСА
			ВОДООХРАННОЕ ОЗЕЛЕНЕНИЕ
			ВОДНЫЕ ОБЪЕКТЫ
			КЛАДБИЩЕ
			ЛУГА
			НОМЕР МЕЖМАГИСТРАЛЬНОГО ПРОСТРАНСТВА/ ПЛОЩАДЬ (ГА)/ЧИСЛЕННОСТЬ (ЧЕЛ)
			НОМЕР ПО ЭКСПЛИКАЦИИ



ЭКСПЛИКАЦИЯ ОБЩЕСТВЕННЫХ ЗДАНИЙ И СООРУЖЕНИЙ

№ п/п	Наименование	Расчетная стоимость	Территория, га	Очередность строительства
1	2	3	4	5
Учреждения образования и дошкольного воспитания:				
1	Детский сад	11 мест	0,23	I очер. стр.
Учреждения культуры и искусства:				
2	Сельский дом культуры	32 мест	0,18	I очер. стр.
Предприятия торговли и общественного питания				
3	Магазин	32 кв. м торг.пл	0,15 га	I очер. стр.
	-предприятия бытового обслуживания	1 раб.мест.		
Физкультурно-спортивные сооружения:				
4	Плоскостные сооружения	0,1га		расч.срок

ЭКСПЛИКАЦИЯ ПРОМЫШЛЕННО-КОММУНАЛЬНЫХ ЗДАНИЙ И СООРУЖЕНИЙ

№ п/п	Наименование	Расчетная стоимость	Территория, га	Очередность строительства
1	2	3	4	5
5	Трансформаторная подстанция	1 шт.		сущ.
6	Трансформаторная подстанция	1 шт.		I очер. стр.
7	ГРП, ШРП	1 шт.		сущ.



М 1:5000

0101300031813000002-П2-ГД					
Генеральные планы сельских поселений Елбулак-Тамакский, Аитовский сельсоветы Муниципального района Бижбулякский район Республики Башкортостан с подготовкой инженерных изысканий (с созданием топографической основы)					
Изм	Кол.уч	Лист	№Док	Подпись	Дата
Разработал	Тарасюк				
Разработал	Лукичева				
ГАП	Багаутдинов				
Генеральный план деревни Мулланур-Вахитово					
	Стадия	Лист	Листов		
	ГП	12	14		
Карта зонирования территории с планируемыми границами функциональных зон с выделением I очереди строительства. Карта планируемой границы населенного пункта. Карта границ земельных участков для размещения объектов капитального строительства. М 1:5000					
Н.контр	Багаутдинов				
"Уралгеоинформ" - филиал ООО "Технология 2000" г.Уфа					














Имя, №подл
Подп. и дата
Взам. инв. №
Инд. № дубл.
Подп. и дата

КАРТА ИНЖЕНЕРНОЙ И ТРАНСПОРТНОЙ ИНФРАСТРУКТУРЫ. М 1:5000












УСЛОВНЫЕ ОБОЗНАЧЕНИЯ:

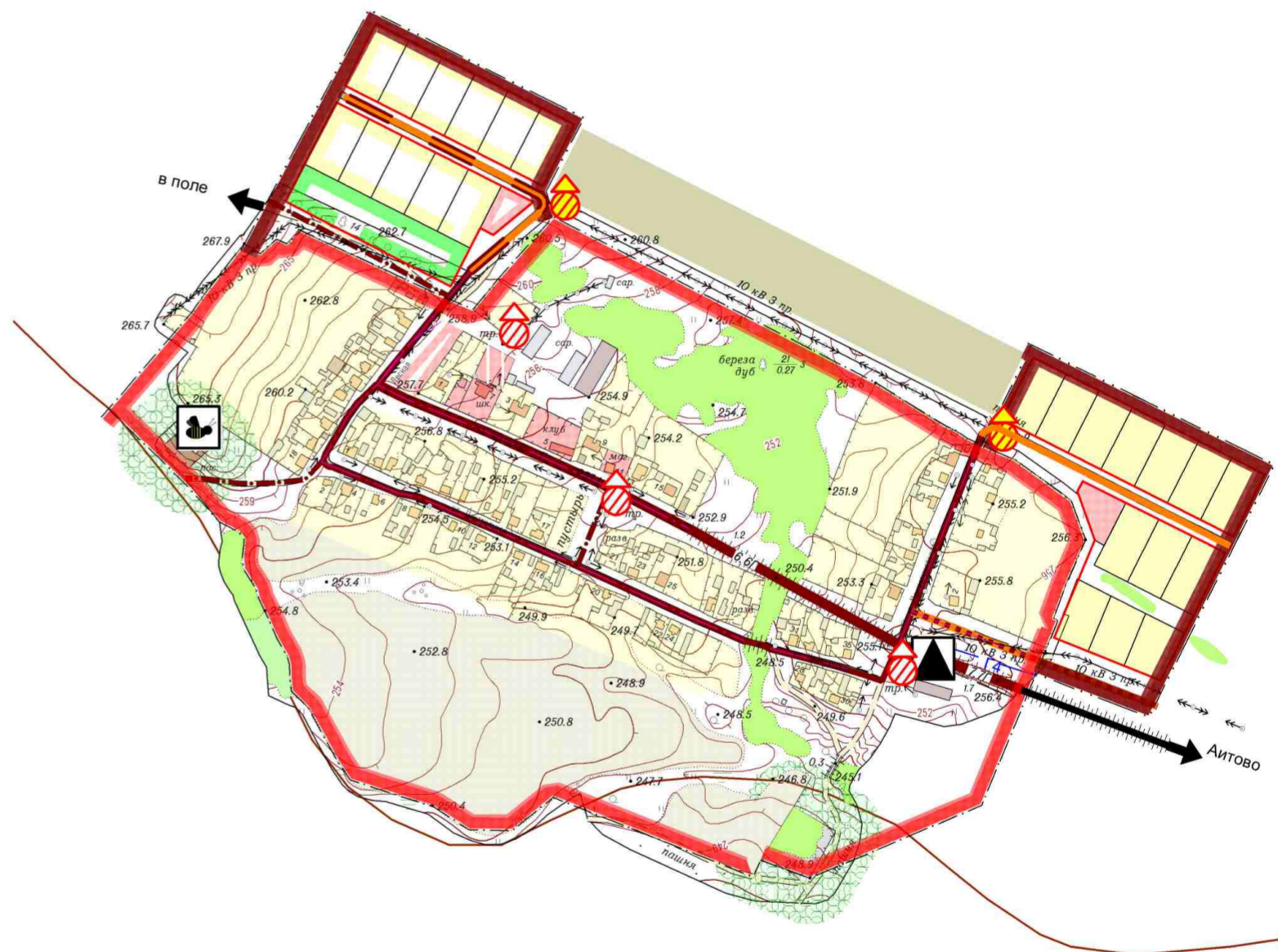
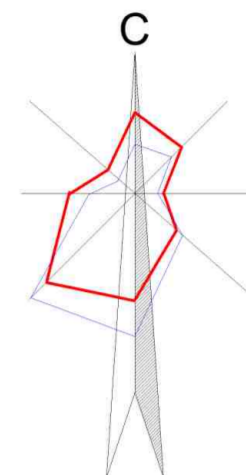
	СУЩЕСТВУЮЩАЯ ГРАНИЦА НАСЕЛЕННОГО ПУНКТА
	ПРОЕКТИРУЕМАЯ ГРАНИЦА НАСЕЛЕННОГО ПУНКТА

ФУНКЦИОНАЛЬНЫЕ ЗОНЫ:

сущ.	I очер.	РС	персп-ва	
				ЖИЛАЯ
				ОБЩЕСТВЕННО-ДЕЛОВАЯ
				ПРОИЗВОДСТВЕННАЯ
				РЕКРЕАЦИОННАЯ
				САНИТАРНО-ЗАЩИТНОЕ ОЗЕЛЕНЕНИЕ
				ЛЕСА
				КЛАДБИЩЕ
				ЛУГА

ОБЪЕКТЫ ПРОМЫШЛЕННОСТИ, ТРАНСПОРТА И СВЯЗИ:

	ГЛАВНАЯ УЛИЦА
	ОСНОВНАЯ УЛИЦА
	ВТОРОСТЕПЕННАЯ УЛИЦА
	ПРОЕЗДЫ
	ПРОСЕЛОЧНЫЕ ДОРОГИ
	ВОЗДУШНАЯ ЛИНИЯ ВЫСОКОГО НАПРЯЖЕНИЯ
	ГАЗОПРОВОД ВЫСОКОГО ДАВЛЕНИЯ
	ВОЛОКОННО-ОПТИЧЕСКАЯ ЛИНИЯ ПЕРЕДАЧИ
	ГРП (ГАЗОРАСПРЕДЕЛИТЕЛЬНЫЙ ПУНКТ)
	ТП (ТРАНСФОРМАТОРНАЯ ПОДСТАНЦИЯ)
	ПЧЕЛОВОДСТВО

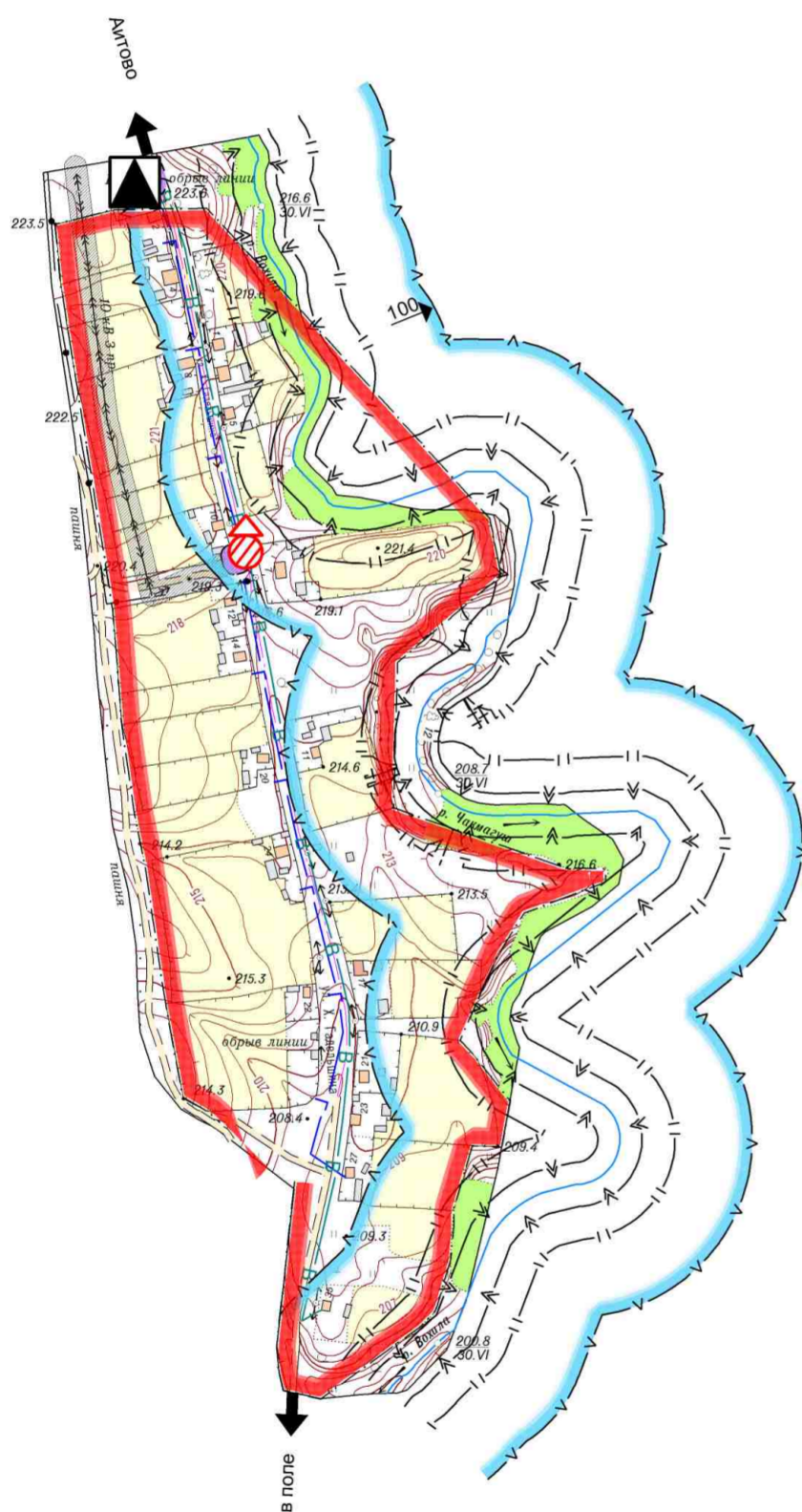


М 1:5000


Интв. № подл. Подп. и дата
Интв. № дубл. Подп. и дата
Взам. инв. № Инв. № дубл. Подп. и дата
Интв. № подл. Подп. и дата

0101300031813000002-П2-ГД				
Генеральные планы сельских поселений Елбулак-Тамакский, Аитовский сельсоветы Муниципального района Бижбулякский район Республики Башкортостан с подготовкой инженерных изысканий (с созданием топографической основы)				
Изм	Кол.уч	Лист	№Док	Подпись
Разработал	Тарасюк			
Разработал	Лукичева			
ГАП	Багаутдинов			
Н.контр	Багаутдинов			
Генеральный план деревни Каримово			Стадия	Лист
			ГП	10
				Листов
				14
Карта инженерной и транспортной инфраструктуры. М 1:5000				"Уралгеоинформ" - филиал ООО "Технология 2000" г.Уфа

КАРТА СОВРЕМЕННОГО ИСПОЛЬЗОВАНИЯ ТЕРРИТОРИЙ С ГРАНИЦАМИ ЗОН С ОСОБЫМИ УСЛОВИЯМИ ИСПОЛЬЗОВАНИЯ ТЕРРИТОРИЙ. КАРТА КОМПЛЕКСНОЙ ОЦЕНКИ ТЕРРИТОРИЙ С ГРАНИЦАМИ ЗЕМЕЛЬ СЕЛЬСКОХОЗЯЙСТВЕННОГО НАЗНАЧЕНИЯ, ЗЕМЕЛЬ ВОДНОГО ФОНДА, ЗЕМЕЛЬ ЛЕСНОГО ФОНДА. М 1:5000




УСЛОВНЫЕ ОБОЗНАЧЕНИЯ:



СУЩЕСТВУЮЩАЯ
ГРАНИЦА НАСЕЛЕННОГО
ПУНКТА

РЕКРЕАЦИОННАЯ ЗОНА:



ЛЕСА

**ЗОНА СЕЛЬСКОХОЗЯЙСТВЕННОГО
ИСПОЛЬЗОВАНИЯ:**



ОГОРОДЫ



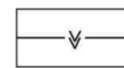
ЛУГА

ЗОНА СПЕЦИАЛЬНОГО НАЗНАЧЕНИЯ:

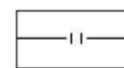


КЛАДБИЩЕ

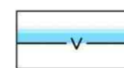
ГРАНИЦЫ:



БЕРЕГОВАЯ ЛИНИЯ



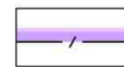
ПРИБРЕЖНАЯ ЗАЩИТНАЯ ПОЛОСА



ВОДООХРАННАЯ ЗОНА




КОРИДОР ОХРАННОЙ ЗОНЫ



САНИТАРНО-ЗАЩИТНАЯ ЗОНА

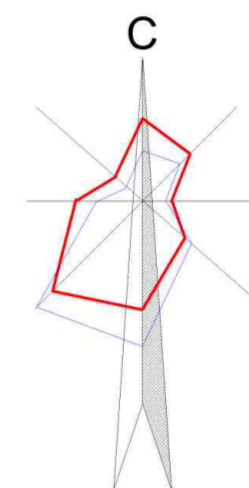
**ОБЪЕКТЫ ТРАНСПОРТНОЙ
ИНФРАСТРУКТУРЫ:**



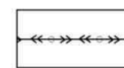
АВТОДОРОГИ С
УСОВЕРШЕНСТВОВАННЫМ ПОКРЫТИЕМ




ПРОСЕЛОЧНЫЕ ДОРОГИ




ОБЪЕКТЫ ИНЖЕНЕРНОЙ ИНФРАСТРУКТУРЫ:




ВОЗДУШНАЯ ЛИНИЯ ВЫСОКОГО НАПРЯЖЕНИЯ



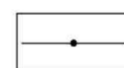
ГАЗОПРОВОД ВЫСОКОГО ДАВЛЕНИЯ



ГАЗОПРОВОД НИЗКОГО ДАВЛЕНИЯ



ВОДОПРОВОД



ВОЛОКОННО-ОПТИЧЕСКАЯ ЛИНИЯ ПЕРЕДАЧИ



ГРП (ГАЗОРАСПРЕДЕЛИТЕЛЬНЫЙ ПУНКТ)



ТП (ТРАНСФОРМАТОРНАЯ ПОДСТАНЦИЯ)

М 1:5000

Инив.№подп	Подп. и дата
Взам.инв.№	Инив.№ дубл.
Подп. и дата	Подп. и дата

0101300031813000002-П2-ГД					
Генеральные планы сельских поселений Елблук-Тамакский, Аитовский сельсоветы Муниципального района Бижбулякский район Республики Башкортостан с подготовкой инженерных изысканий (с созданием топографической основы)					
Изм	Кол.уч	Лист	№Док	Подпись	Дата
Разработал		Тарасюк			
Разработал		Лукичева			
ГАП		Багаутдинов			
Н.контр		Багаутдинов			
Генеральный план деревни Мулланур-Вахитовс			Стадия	Лист	Листов
			ГП	11	14
Карта современного использования территорий с границами зон с особыми условиями использования территорий. Карта комплексной оценки территорий с границами земель сельскохозяйственного назначения, земель водного фонда, земель лесного фонда. М 1:5000				"Уралгеоинформ" - филиал ООО "Технология 2000" г.Уфа	